



COMUNE DI FANO

Provincia di Pesaro e Urbino

Aste pubbliche per alienazioni n. 21 immobili di proprietà comunale, andati deserti nelle precedenti gare del 16 settembre 2014

Verbale di gare deserte

L'anno duemilaquattordici (2014) questo giorno trenta (30) del mese di settembre, alle ore 9,00, nella Sala consiliare della Residenza Municipale di Fano.

Premesso:

che con deliberazione del Consiglio Comunale n. 6 del 29 gennaio 2014, veniva approvato il piano delle alienazioni 2014 e Piano Pluriennale 2014/2016;

che con deliberazione del Consiglio Comunale n. 55 del 7 aprile 2014, veniva integrata la suddetta deliberazione n. 6/2014, con approvazione dell'elenco dei beni comunali da inserire nel citato piano delle alienazioni 2014;

che con deliberazione del Consiglio Comunale n. 109 del 30 luglio 2014, veniva altresì integrato il proprio precedente atto n. 55/2014, con l'approvazione dell'elenco dei beni da inserire nel Piano delle Alienazioni 2014;

che con deliberazione di Giunta n. 325 del 5 agosto 2014, veniva approvato il terzo stralcio del programma alienazioni immobili comunali per il corrente anno 2014;

che con determinazione n. 1542 del 5 agosto 2014 del Dirigente Settore Servizi Finanziari, si stabiliva di attivare le procedure di gare, da effettuarsi mediante distinti pubblici incanti, per la vendita di n. 22 immobili di proprietà comunale, ricompresi nel suddetto programma di alienazioni;

che a seguito di pubblici incanti effettuati in data 16 settembre 2014 per la vendita dei suddetti immobili, risultavano deserte n. 21 aste;

che nella suddetta determinazione dirigenziale n. 1542/2014, in attuazione del "Regolamento Comunale per le alienazioni patrimoniali", si stabiliva per il giorno 30 settembre 2014 la data del secondo incanto per gli immobili che sarebbero andati deserti nella prima asta del 16 settembre 2014;

che gli immobili andati deserti sono così identificati:

- **Immobile n. 2**

Porzione di fabbricato abbinato, con accessori, pertinenze e corte esclusiva - Comune di Fano, località Rosciano, indirizzo Loc. Rosciano,89 - distinto al C.F. al F. 62 Mapp. 1687 Cat. A/4 Cl. 2^ vani 9,5 R.C. € 304,19; ed al C.T. del Comune di Fano al F. 62 mapp.le 1687 (Ente Urbano) per una superficie complessiva di mq. 3.600; *Confini:*

Strada Comunale Cimitero Bellocchi-Rosciano, restante proprietà comunale; *Zona PRG vigente*: Zona E-1 "Zone Agricole"- *Vincoli – Titolo fruizione e detentore e/o possessore*: Fabbricato non oggetto di interesse culturale ai sensi del D.Lgs 42/2004; Parte del bene è sottoposto a servitù di fatto di elettrodotto a favore di Enel e a Vincolo Speciale; Prestazione Energetica, se necessario, a carico della parte acquirente. (rif. Delibera di Consiglio n. 6 del 29/01/2014 – Scheda Tecnica n 10).

Valore a corpo: € 122.400,00

- Immobile n. 3

Porzione di fabbricato abbinato, con accessori, pertinenze e corte esclusiva - Comune di Fano, località Bellocchi, indirizzo Loc. Bellocchi,1 - distinto al C.T. del Comune di Fano al F. 73 mapp.le 162 (Ente Urbano) Sup. mq. 1.163,00, al C.F. al F. 73 Mapp.le 159 (162) sub. 2 , Cat. A/3 Cl. 1^ vani 5 R.C. € 216,91 per una superficie catastale complessiva di mq. 1.163,00; *Confini*: Strada Comunale Cimitero Bellocchi - Rosciano, restante proprietà comunale; *Zona PRG vigente*: Zona E-1 "Zone Agricole"- *Vincoli – Titolo fruizione e detentore e/o possessore*: Fabbricato non oggetto di interesse culturale ai sensi del D.Lgs 42/2004; Costituzione di servitù di passaggio su mapp. 162 a favore dei map.li 165, 160, 26, 163, 169, 158; Prestazione Energetica, se necessario, a carico della parte acquirente. (rif. Delibera di Consiglio n. 6 del 29/01/2014 – Scheda Tecnica n. 11.). **Valore a corpo: € 84.150,00**

- Immobile n. 4

Porzione di fabbricato a uso promiscuo, negozio, sito in Comune di Fano (PU), Via Montevecchio civ.46, distinto al Catasto Fabbricati al Fg. 141, Mapp.le. 1699, Sub. 4 piano S1-T (Cat. C/1, Cl.12, Cons. 95 mq, R.C. € 6.069,14), per una superficie commerciale complessiva di mq. 129ca., oltre alla proprietà pro-quota delle parti di uso comune. *Vincoli – Titolo fruizione e detentore e/o possessore*: contratto di locazione ai sensi della L.392/78, con 1° scadenza il 31/12/2016; Immobile soggetto a verifica di interesse culturale D.Lgs.42/2004; Prestazione Energetica, se necessario, a carico della parte acquirente. (rif. Delibera di Consiglio n.109 del 30/07/2014 - Scheda Tecnica n.1).

Valore a corpo: € 320.000,00 + I.V.A. ai sensi di Legge

- Immobile n. 5

Porzione di fabbricato a uso promiscuo, negozio, sito in Comune di Fano (PU), Via C.so Matteotti civ.44 c/o "Palazzo Baldelli", distinto al Catasto Fabbricati al Fg. 141, Mapp.le 27, Sub. 18 piano T (Cat. C/1, Cl.7, Cons. 43 mq, R.C. € 1.288,04), per una superficie commerciale complessiva di mq. 59ca., oltre alla proprietà pro-quota delle parti di uso comune. *Vincoli – Titolo fruizione e detentore e/o possessore*: contratto di locazione ai sensi della L.392/78, con 1° scadenza il 30/09/2014; Immobile non oggetto di interesse culturale D.Lgs.42/2004; Prestazione Energetica, se necessario, a carico della parte acquirente (rif. Delibera di Consiglio n. 109 del 30/07/2014 - Scheda Tecnica n.2). **Valore a corpo: € 175.000,00 + I.V.A. ai sensi di Legge**

- Immobile n. 6

Porzione di fabbricato a uso promiscuo, laboratorio, sito in Comune di Fano (PU), Via C.so Matteotti civ.48 c/o "Palazzo Baldelli", distinto al Catasto Fabbricati al Fg. 141, Mapp.le 27, Sub. 19 piano T (Cat. C/3, Cl.2, Cons. 30 mq, R.C. € 246,35), per una superficie commerciale complessiva di mq. 37ca., oltre alla proprietà pro-quota delle parti di uso comune. *Vincoli – Titolo fruizione e detentore e/o possessore*: contratto di locazione ai sensi della L.392/78, con 1° scadenza il 31/10/2014; Immobile non oggetto di interesse culturale D.Lgs.42/2004; Prestazione Energetica, se necessario, a carico della parte acquirente. (rif. Delibera di Consiglio n. 109 del 30/07/2014 - Scheda Tecnica n.3). **Valore a corpo: € 90.000,00 + I.V.A. ai sensi di Legge**

- Immobile n. 7

Porzione di fabbricato a uso promiscuo, negozio, sito in Comune di Fano (PU), Via C.so Matteotti civ.46 c/o "Palazzo Baldelli", distinto al Catasto Fabbricati al Fg. 141,

Mapp.le. 27, Sub. 17 piano T (Cat. C/1, Cl.7, Cons. 20 mq, R.C. € 599,09), per una superficie commerciale complessiva di mq. 27ca., oltre alla proprietà pro-quota delle parti di uso comune. *Vincoli – Titolo fruizione e detentore e/o possessore*: contratto di locazione ai sensi della L.392/78, con 1° scadenza il 28/02/2016; Immobile non oggetto di interesse culturale D.Lgs.42/2004; Prestazione Energetica, se necessario, a carico della parte acquirente. (rif. Delibera di Consiglio n. 109 del 30/07/2014 - Scheda Tecnica n.4). **Valore a corpo: € 80.000,00 + I.V.A. ai sensi di Legge**

- Immobile n. 8

Porzione di fabbricato a uso promiscuo, negozio, sito in Comune di Fano (PU), Via Gabrielli civ.17 c/o “Residence Foro Boario”, distinto al Catasto Fabbricati al Fg. 37, Mapp.le 2062, Sub. 15 piano T (Cat. C/1, Cl.8, Cons. 28 mq, R.C. € 976,10), per una superficie commerciale complessiva di mq. 33ca., oltre alla proprietà pro-quota delle parti di uso comune. *Vincoli – Titolo fruizione e detentore e/o possessore*: contratto di locazione ai sensi della L.392/78, con scadenza il 31/07/2015; Immobile non soggetto a verifica di interesse culturale D.Lgs.42/2004; Prestazione Energetica, se necessario, a carico della parte acquirente; Regolamento di condominio “Residence Foro Boario”. (rif. Delibera di Consiglio n. 109 del 30/07/2014 - Scheda Tecnica n.5). **Valore a corpo: € 80.000,00 + I.V.A. ai sensi di Legge**

- Immobile n. 9

Terreno agricolo - Comune di Saltara - Località Villa del Bali – distinto al C.T. al F. 1 Mapp.li 24, 53, 55, 157, 159 per una superficie catastale complessiva di mq. 50.748; – *Confini*: Strada Provinciale Mombaroccese, proprietà private – *Zona PRG vigente*: Zona E-2 “Zone Agricole di interesse paesistico e ambientale sottoposta a tutela integrale” – *Vincoli-Titolo fruizione e detentore e/o possessore*: Immobile prontamente disponibile; Vincolo paesaggistico, PPAR, PAI. (rif. Delibera di Consiglio n. 109 del 30/07/2014 – Scheda Tecnica n.6). **Valore a corpo: € 180.000,00**

- Immobile n. 10

Terreno agricolo - Comune di Fano - Località Sant'Andrea – distinto al C. T. al F. 19 Mapp.le 36/p per una superficie catastale complessiva di Ha 00.84.00ca. salvo frazionamento; – *Confini*: Strada Provinciale Novilara-Fenile, proprietà comunale, proprietà privata – *Zona PRG vigente*: Zona E2 con presenza di vincoli paesaggistici; – *Vincoli - Titolo fruizione e detentore e/o possessore*: Immobile prontamente disponibile; da frazionare mapp.36 fg.19; parte del bene ricade in Zona con Vincolo Paesistico D.Lgs 42/2004, PPAR; (rif. Delibera di Consiglio n. 109 del 30/07/2014 – Scheda Tecnica n. 7). **Valore a corpo: € 50.000,00**

- Immobile n. 11

Terreno agricolo - Comune di Fano - Località Caminate – distinto al C. T. al F. 133 Mapp.li 35, 7/p, 8, 9, 88, 367/p, 36, 62, 11, 89, 16, 17, 18, 386/p, 382, per una superficie catastale complessiva di Ha 11.00.00ca. salvo frazionamento; – *Confini*: Fosso di Sant'Angelo, proprietà comunale, proprietà privata – *Zona PRG vigente*: Zona E2 con presenza di vincoli paesaggistici; – *Vincoli - Titolo fruizione e detentore e/o possessore*: Affitto con scadenza 10/11/2015; da frazionare mapp.7,367,386 fg.133; parte del bene ricade in Zona con Vincolo Paesistico D.Lgs 42/2004, PPAR; Da sdemanializzare ex Strada Vicinale di Santa Croce; costituzione di servitù di passaggio pedonale e carrabile anche con macchine e mezzi agricoli, a carico del mappale n. 367/p fg.133 ed a favore del restante mappale 367/p fg.133 (restante proprietà comunale). (rif. Delibera di Consiglio n. 109 del 30/07/2014 – Scheda Tecnica n. 8). **Valore a corpo: € 260.000,00**

- Immobile n. 12

Terreno agricolo - Comune di Fano - Località Caminate – distinto al C. T. al F. 135 Mapp.li 4, 71, 75, 99, 101/p, per una superficie catastale complessiva di Ha 08.40.00ca. salvo frazionamento; – *Confini*: Strada Comunale da Cerasa a Fano, Strada Vicinale di Gardara, proprietà comunale, proprietà privata – *Zona PRG vigente*: Zona E2 con

presenza di vincoli paesaggistici; – *Vincoli - Titolo fruizione e detentore e/o possessore:* Affitto con scadenza 10/11/2015; da frazionare mapp.101 fg.135; parte del bene ricade in Zona con Vincolo Paesistico D.Lgs 42/2004, PPAR; costituzione di servitù di passaggio pedonale e carrabile anche con macchine e mezzi agricoli, a carico dei mappali n. 71,75,99,101/p, fg.135 ed a favore della restante proprietà comunale. (rif. Delibera di Consiglio n. 109 del 30/07/2014 – Scheda Tecnica n. 9). **Valore a corpo: € 240.000,00**

- Immobile n. 13

Terreno agricolo - Comune di Fano - Località Cannelle – distinto al C. T. al F. 81 Mapp.li 81, 105 ed al F. 98 Mapp.li 94, 184, 374, 376, per una superficie catastale complessiva di Ha 08.58.94; – *Confini:* Strada Provinciale 80 Della Serra, Strada Statale Flaminia, proprietà comunale, proprietà privata – *Zona PRG vigente:* Zona E2 con presenza di vincoli paesaggistici; – *Vincoli - Titolo fruizione e detentore e/o possessore:* Affitto con scadenza 10/11/2015; parte del bene ricade in Zona con Vincolo Paesistico D.Lgs 42/2004, PPAR, PAI; costituzione di servitù di passaggio pedonale e carrabile anche con macchine e mezzi agricoli, a carico dei mappali n. 184,94, fg.98 ed a favore della restante proprietà comunale. (rif. Delibera di Consiglio n. 109 del 30/07/2014 – Scheda Tecnica n. 10). **Valore a corpo: € 230.000,00**

- Immobile n. 14

Terreno agricolo - Comune di Fano - Località Caminate – distinto al C. T. al F. 133 Mapp.li 7/p, 367/p, per una superficie catastale complessiva di Ha 07.60.00ca. salvo frazionamento; – *Confini:* Fosso di Sant'Angelo, Strada Vicinale di Santa Croce, proprietà comunale, proprietà privata – *Zona PRG vigente:* Zona E2 con presenza di vincoli paesaggistici; – *Vincoli - Titolo fruizione e detentore e/o possessore:* Affitto con scadenza 10/11/2015; da frazionare mapp.7,367 fg.133; parte del bene ricade in Zona con Vincolo Paesistico D.Lgs 42/2004, PPAR, PAI; costituzione di servitù di passaggio pedonale e carrabile anche con macchine e mezzi agricoli, a carico del mappale n. 367/p fg.133 ed a favore del restante mappale 367/p fg.133. (rif. Delibera di Consiglio n. 109 del 30/07/2014 – Scheda Tecnica n. 11). **Valore a corpo: € 210.000,00**

- Immobile n. 15

Terreno agricolo - Comune di Fano - Località Roncosambaccio – distinto al C. T. al F. 1 Mapp.li 98, 488, 101, 100, 99, 621, 618, 619, 103, 151, 150, 106, 152, 105, 107, 108, 109, per una superficie catastale complessiva di Ha 07.05.89ca.; – *Confini:* Strada Comunale della Galassa, proprietà privata – *Zona PRG vigente:* Zona E2 con presenza di vincoli paesaggistici; – *Vincoli - Titolo fruizione e detentore e/o possessore:* Affitto con scadenza 10/11/2015; parte del bene ricade in Zona con Vincolo Paesistico D.Lgs 42/2004, PPAR, PAI; servitù di passaggio pedonale e carrabile anche con macchine e mezzi agricoli, a carico dei mappali n. 488,621 fg.1 ed a favore del mapp.le 620 fg.1 (atto Not.Colangeli n.rep.73204/33012 del 03/05/2011). (rif. Delibera di Consiglio n. 109 del 30/07/2014 – Scheda Tecnica n. 12). **Valore a corpo: € 210.000,00**

- Immobile n. 16

Terreno agricolo - Comune di Fano - Località Sant'Andrea – distinto al C. T. al F. 19 Mapp.li 35, 36/p, 39/p, 40, 121, per una superficie catastale complessiva di Ha 06.25.00ca. salvo frazionamento; – *Confini:* Strada Provinciale Novilara-Fenile, Strada Comunale Falciraga, proprietà comunale, proprietà privata – *Zona PRG vigente:* Zona E2 con presenza di vincoli paesaggistici; – *Vincoli - Titolo fruizione e detentore e/o possessore:* Affitto con scadenza 10/11/2015; da frazionare mapp.36,39 fg.19; accesso da realizzarsi a cura e carico della parte acquirente, comprese le eventuali necessarie autorizzazioni; parte del bene ricade in Zona con Vincolo Paesistico D.Lgs 42/2004, PPAR; (rif. Delibera di Consiglio n. 109 del 30/07/2014 – Scheda Tecnica n. 13). **Valore a corpo: € 210.000,00**

- Immobile n. 17

Terreno agricolo - Comune di Fano - Località Caminate – distinto al C. T. al F. 133 Mapp.le 383, per una superficie catastale complessiva di Ha 04.71.64; – *Confini*: Fosso di Sant'Angelo, Strada Vicinale da Caminate a Santa Croce, proprietà comunale, proprietà privata – *Zona PRG vigente*: Zona E2 con presenza di vincoli paesaggistici; – *Vincoli - Titolo fruizione e detentore e/o possessore*: Affitto con scadenza 10/11/2015; parte del bene ricade in Zona con Vincolo Paesistico D.Lgs 42/2004, PPAR, PAI. (rif. Delibera di Consiglio n. 109 del 30/07/2014 – Scheda Tecnica n. 14). **Valore a corpo: € 140.000,00**

- Immobile n. 18

Terreno agricolo - Comune di Fano - Località Vagocolle – distinto al C. T. al F. 107 Mapp.li 8/p, 9, 92, 114/p, 116/p, per una superficie catastale complessiva di Ha 04.04.66ca. salvo frazionamento; – *Confini*: Strada Comunale di Monteschiantello, Fosso della Tombaccia, proprietà privata, proprietà comunale – *Zona PRG vigente*: Zona E2 con presenza di vincoli paesaggistici; – *Vincoli - Titolo fruizione e detentore e/o possessore*: Affitto con scadenza 10/11/2015; da frazionare mapp.8,114,116 fg.107; costituzione di servitù di passaggio pedonale e carrabile anche con macchine e mezzi agricoli a carico delle particelle n. 92, 114/p Fg.107 ed a favore del mapp.116/p; parte del bene ricade in Zona con Vincolo Paesistico D.Lgs 42/2004, PPAR, PAI. (rif. Delibera di Consiglio n. 109 del 30/07/2014 – Scheda Tecnica n. 15). **Valore a corpo: € 85.000,00**

- Immobile n. 19

Terreno agricolo - Comune di Fano - Località Falcinetto – distinto al C. T. al F. 101 Mapp.le 40, per una superficie catastale complessiva di Ha 00.87.69; – *Confini*: Strada Comunale Falcinetto Bassa, proprietà privata – *Zona PRG vigente*: Zona E1 Zone Agricole; – *Vincoli - Titolo fruizione e detentore e/o possessore*: Affitto con scadenza 10/11/2015; parte del bene ricade in Zona con Vincolo Paesistico D.Lgs 42/2004, PPAR, PAI, Vincolo Speciale Rispetto Pozzi. (rif. Delibera di Consiglio n. 109 del 30/07/2014 – Scheda Tecnica n. 16). **Valore a corpo: € 35.000,00**

- Immobile n. 20

Frustolo di terreno agricolo - Comune di Fano - Località Caminate – distinto al C. T. al F. 135 Mapp.li 76, 101/p, per una superficie catastale complessiva di mq. 2.000ca. salvo frazionamento; – *Confini*: proprietà comunale, proprietà privata – *Zona PRG vigente*: Zona E2 con presenza di vincoli paesaggistici; – *Vincoli - Titolo fruizione e detentore e/o possessore*: Affitto con scadenza 10/11/2015; da frazionare mapp.101 fg.135; parte del bene ricade in Zona con Vincolo Paesistico D.Lgs 42/2004, PPAR; costituzione di servitù di passaggio pedonale e carrabile anche con macchine e mezzi agricoli, a carico dei mappali n. 99,101/p, fg.135 ed a favore delle particelle 76,101/p. (rif. Delibera di Consiglio n. 109 del 30/07/2014 – Scheda Tecnica n. 17). **Valore a corpo: € 8.000,00**

- Immobile n. 21

Terreno agricolo - Comune di Fano - Località Belgatto-San Biagio – distinto al C. T. al F. 9 Mapp.li 31,32,47,49,68/p,69/p,70,84,148, per una superficie catastale complessiva di Ha 08.48.30ca. salvo frazionamento; – *Confini*: Strada Vicinale Palombara, proprietà comunale, proprietà privata – *Zona PRG vigente*: Zona E2 con presenza di vincoli paesaggistici; – *Vincoli - Titolo fruizione e detentore e/o possessore*: Affitto con scadenza 29/09/2017; da frazionare mapp.68,69 fg.9; accesso da realizzarsi a cura e carico della parte acquirente, comprese le eventuali necessarie autorizzazioni; parte del bene ricade in Zona con Vincolo Paesistico D.Lgs 42/2004, PPAR; (rif. Delibera di Consiglio n. 109 del 30/07/2014 – Scheda Tecnica n. 18). **Valore a corpo: € 250.000,00**

- Immobile n. 22

Fabbricato con accessori, pertinenze e corte esclusiva - Comune di Fano - Località Madonna Ponte, Indirizzo Via Madonna Ponte,40 – distinto al C. F. al F. 76 Mapp. 332

[Cat. A/4 Cl.2° vani 11 Rend.€ 352,22]; al C. T. al F. 76 Mapp.li 332 (ente urbano), 344/p, (ex 9/p), per una superficie catastale complessiva di mq. 4.872ca salvo frazionamento. – *Confini*: Autostrada A-14, Strada Comunale Papiria San Michele, proprietà comunale – *Zona PRG vigente*: Zona E-1 “Zone Agricole”; – *Vincoli - Titolo fruizione e detentore e/o possessore*: Affitto con scadenza 10/11/2015 ; Fabbricato non oggetto di interesse culturale ai sensi del D.Lgs 42/2004; da frazionare mapp.le 344 fg.76, parte del bene ricade in Zona a Vincolo Speciale, PPAR e Paesaggistico; Prestazione Energetica, se necessario, a carico della parte acquirente. (rif. Delibera di Consiglio n. 109 del 30/07/2014 – Scheda Tecnica n. 19). **Valore a corpo: € 170.000,00**

che è Responsabile del presente procedimento, la dott.ssa Katia Vegliò
Funzionario U.O. Patrimonio - Settore Servizi Finanziari;

Che l'Avviso d'Aste pubbliche, allegato sotto la lettera A) veniva pubblicato, ai sensi dell'art. 9 del Regolamento per l'alienazione del patrimonio immobiliare, approvato con deliberazione consiliare n. 214 del 29.8.2002, esecutiva, all'Albo Pretorio on-line, dal 16 settembre 2014 alle ore 12,00 del 29 settembre 2014;

che in attuazione dell'art.10 del predetto Regolamento per l'alienazione del patrimonio immobiliare e del citato provvedimento n. 295/2014 la Commissione di gara viene così costituita:

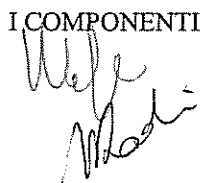
- dott.ssa Daniela Mantoni – Dirigente Settore Servizi Finanziari - Presidente;
 - dott.ssa Katia Vegliò – Dipendente dell'Ufficio Patrimonio- Componente;
 - geom. Michele Radi - Dipendente dell'Ufficio Patrimonio- Componente;
- Funge da segretaria verbalizzante la sig.ra Donatella Tonti, del Servizio Appalti e Contratti.

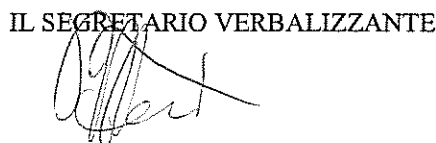
La Commissione, in seduta pubblica, constata che per tutti gli immobili non sono pervenute offerte e pertanto dichiara le rispettive aste deserte.

Alle ore 9,05 la Commissione conclude le operazioni di gara.

Il presente verbale, previa lettura ed approvazione, viene sottoscritto dal Presidente e dai componenti della Commissione di gara.

IL PRESIDENTE


I COMPONENTI


IL SEGRETARIO VERBALIZZANTE




COMUNE DI FANO

Provincia di Pesaro e Urbino

SETTORE 1° - RISORSE UMANE E TECNOLOGICHE
UFFICIO APPALTI E CONTRATTI

AVVISO DI GARA

IL DIRIGENTE

VISTA la Delibera di Consiglio Comunale n. 109 del 30.07.2014;
VISTA la Delibera di Giunta n. 325 del 05.08.2014;
VISTA la determina n. 1542 del 5 agosto 2014 del Dirigente Servizi Finanziari;
VISTO il Regolamento per l'alienazione del patrimonio immobiliare del Comune di Fano, approvato con deliberazione consiliare n. 67 del 21 aprile 2010 e s.m.i.;

RENDE NOTO

E' indetta la vendita per pubblici incanti di n. 21 immobili di proprietà comunale per **il giorno 30 SETTEMBRE 2014, alle ore 9,00**, andati deserti nelle precedenti aste del 16 settembre 2014.

Elenco Immobili:

- Immobile n. 2

Porzione di fabbricato abbinato, con accessori, pertinenze e corte esclusiva - **Comune di Fano**, località Rosciano, indirizzo Loc. Rosciano,89 - distinto al C.F. al F. 62 Mapp. 1687 Cat. A/4 Cl. 2^ vani 9,5 R.C. € 304,19; ed al C.T. del Comune di Fano al F. 62 mapp.le 1687 (Ente Urbano) per una superficie complessiva di mq. 3.600; *Confini*: Strada Comunale Cimitero Bellocchi-Rosciano, restante proprietà comunale; *Zona PRG vigente*: Zona E-1 "Zone Agricole"- *Vincoli – Titolo fruizione e detentore e/o possessore*: Fabbricato non oggetto di interesse culturale ai sensi del D.Lgs 42/2004; Parte del bene è sottoposto a servitù di fatto di elettrodotto a favore di Enel e a Vincolo Speciale;Prestazione Energetica, se necessario, a carico della parte acquirente. (rif. Delibera di Consiglio n. 6 del 29/01/2014 – Scheda Tecnica n 10).

Valore a corpo: € 122.400,00

- Immobile n. 3

Porzione di fabbricato abbinato, con accessori, pertinenze e corte esclusiva - **Comune di Fano**, località Bellocchi, indirizzo Loc. Bellocchi,1 - distinto al C.T. del Comune di Fano al F. 73 mapp.le 162 (Ente Urbano) Sup. mq. 1.163,00, al C.F. al F. 73 Mapp.le 159 (162) sub. 2 , Cat. A/3 Cl. 1^ vani 5 R.C. € 216,91 per una superficie catastale complessiva di mq. 1.163,00; *Confini*: Strada Comunale Cimitero Bellocchi - Rosciano, restante proprietà comunale; *Zona PRG vigente*: Zona E-1 "Zone Agricole"- *Vincoli – Titolo fruizione e detentore e/o possessore*: Fabbricato non oggetto di interesse culturale ai sensi del D.Lgs 42/2004; Costituzione di servitù di passaggio su mapp. 162 a favore dei map.li 165, 160, 26, 163, 169, 158; Prestazione Energetica, se necessario, a carico della parte acquirente. (rif. Delibera di Consiglio n. 6 del 29/01/2014 – Scheda Tecnica n. 11.).

Valore a corpo: € 84.150,00

- Immobile n. 4

Porzione di fabbricato a uso promiscuo, negozio, sito in Comune di Fano (PU), Via Montevicchio civ.46, distinto al Catasto Fabbricati al Fg. 141, Mapp.le. 1699, Sub. 4 piano S1-T

(Cat. C/1, Cl.12, Cons. 95 mq, R.C. € 6.069,14), per una superficie commerciale complessiva di mq. 129ca., oltre alla proprietà pro-quota delle parti di uso comune. *Vincoli – Titolo fruizione e detentore e/o possessore*: contratto di locazione ai sensi della L.392/78, con 1° scadenza il 31/12/2016; Immobile soggetto a verifica di interesse culturale D.Lgs.42/2004; Prestazione Energetica, se necessario, a carico della parte acquirente. (rif. Delibera di Consiglio n.109 del 30/07/2014 - Scheda Tecnica n.1).

Valore a corpo: € 320.000,00 + I.V.A. ai sensi di Legge

- Immobile n. 5

Porzione di fabbricato a uso promiscuo, negozio, sito in Comune di Fano (PU), Via C.so Matteotti civ.44 c/o “Palazzo Baldelli”, distinto al Catasto Fabbricati al Fg. 141, Mapp.le 27, Sub. 18 piano T (Cat. C/1, Cl.7, Cons. 43 mq, R.C. € 1.288,04), per una superficie commerciale complessiva di mq. 59ca., oltre alla proprietà pro-quota delle parti di uso comune. *Vincoli – Titolo fruizione e detentore e/o possessore*: contratto di locazione ai sensi della L.392/78, con 1° scadenza il 30/09/2014; Immobile non oggetto di interesse culturale D.Lgs.42/2004; Prestazione Energetica, se necessario, a carico della parte acquirente (rif. Delibera di Consiglio n. 109 del 30/07/2014 - Scheda Tecnica n.2).

Valore a corpo: € 175.000,00 + I.V.A. ai sensi di Legge

- Immobile n. 6

Porzione di fabbricato a uso promiscuo, laboratorio, sito in Comune di Fano (PU), Via C.so Matteotti civ.48 c/o “Palazzo Baldelli”, distinto al Catasto Fabbricati al Fg. 141, Mapp.le 27, Sub. 19 piano T (Cat. C/3, Cl.2, Cons. 30 mq, R.C. € 246,35), per una superficie commerciale complessiva di mq. 37ca., oltre alla proprietà pro-quota delle parti di uso comune. *Vincoli – Titolo fruizione e detentore e/o possessore*: contratto di locazione ai sensi della L.392/78, con 1° scadenza il 31/10/2014; Immobile non oggetto di interesse culturale D.Lgs.42/2004; Prestazione Energetica, se necessario, a carico della parte acquirente. (rif. Delibera di Consiglio n. 109 del 30/07/2014 - Scheda Tecnica n.3).

Valore a corpo: € 90.000,00 + I.V.A. ai sensi di Legge

- Immobile n. 7

Porzione di fabbricato a uso promiscuo, negozio, sito in Comune di Fano (PU), Via C.so Matteotti civ.46 c/o “Palazzo Baldelli”, distinto al Catasto Fabbricati al Fg. 141, Mapp.le. 27, Sub. 17 piano T (Cat. C/1, Cl.7, Cons. 20 mq, R.C. € 599,09), per una superficie commerciale complessiva di mq. 27ca., oltre alla proprietà pro-quota delle parti di uso comune. *Vincoli – Titolo fruizione e detentore e/o possessore*: contratto di locazione ai sensi della L.392/78, con 1° scadenza il 28/02/2016; Immobile non oggetto di interesse culturale D.Lgs.42/2004; Prestazione Energetica, se necessario, a carico della parte acquirente. (rif. Delibera di Consiglio n. 109 del 30/07/2014 - Scheda Tecnica n.4).

Valore a corpo: € 80.000,00 + I.V.A. ai sensi di Legge

- Immobile n. 8

Porzione di fabbricato a uso promiscuo, negozio, sito in Comune di Fano (PU), Via Gabrielli civ.17 c/o “Residence Foro Boario”, distinto al Catasto Fabbricati al Fg. 37, Mapp.le 2062, Sub. 15 piano T (Cat. C/1, Cl.8, Cons. 28 mq, R.C. € 976,10), per una superficie commerciale complessiva di mq. 33ca., oltre alla proprietà pro-quota delle parti di uso comune. *Vincoli – Titolo fruizione e detentore e/o possessore*: contratto di locazione ai sensi della L.392/78, con scadenza il 31/07/2015; Immobile non soggetto a verifica di interesse culturale D.Lgs.42/2004; Prestazione Energetica, se necessario, a carico della parte acquirente; Regolamento di condominio “Residence Foro Boario”. (rif. Delibera di Consiglio n. 109 del 30/07/2014 - Scheda Tecnica n.5).

Valore a corpo: € 80.000,00 + I.V.A. ai sensi di Legge

- Immobile n. 9

Terreno agricolo - **Comune di Saltara** - Località Villa del Bali – distinto al C.T. al F. 1 Mapp.li 24, 53, 55, 157, 159 per una superficie catastale complessiva di mq. 50.748; – *Confini*: Strada

Provinciale Mobaroccese, proprietà private – *Zona PRG vigente*: Zona E-2 “Zone Agricole di interesse paesistico e ambientale sottoposta a tutela integrale” – *Vincoli-Titolo fruizione e detentore e/o possessore*: Immobile prontamente disponibile; Vincolo paesaggistico, PPAR, PAI. (rif. Delibera di Consiglio n. 109 del 30/07/2014 – Scheda Tecnica n.6).

Valore a corpo: € 180.000,00

- Immobile n. 10

Terreno agricolo - **Comune di Fano** - Località Sant'Andrea – distinto al C. T. al F. 19 Mapp.le 36/p per una superficie catastale complessiva di Ha 00.84.00ca. salvo frazionamento; – *Confini*: Strada Provinciale Novilara-Fenile, proprietà comunale, proprietà privata – *Zona PRG vigente*: Zona E2 con presenza di vincoli paesaggistici; – *Vincoli - Titolo fruizione e detentore e/o possessore*: Immobile prontamente disponibile; da frazionare mapp.36 fg.19; parte del bene ricade in Zona con Vincolo Paesistico D.Lgs 42/2004, PPAR; (rif. Delibera di Consiglio n. 109 del 30/07/2014 – Scheda Tecnica n. 7).

Valore a corpo: € 50.000,00

- Immobile n. 11

Terreno agricolo - **Comune di Fano** - Località Caminate – distinto al C. T. al F. 133 Mapp.li 35, 7/p, 8, 9, 88, 367/p, 36, 62, 11, 89, 16, 17, 18, 386/p, 382, per una superficie catastale complessiva di Ha 11.00.00ca. salvo frazionamento; – *Confini*: Fosso di Sant'Angelo, proprietà comunale, proprietà privata – *Zona PRG vigente*: Zona E2 con presenza di vincoli paesaggistici; – *Vincoli - Titolo fruizione e detentore e/o possessore*: Affitto con scadenza 10/11/2015; da frazionare mapp.7,367,386 fg.133; parte del bene ricade in Zona con Vincolo Paesistico D.Lgs 42/2004, PPAR; Da sdemanializzare ex Strada Vicinale di Santa Croce; costituzione di servitù di passaggio pedonale e carrabile anche con macchine e mezzi agricoli, a carico del mappale n. 367/p fg.133 ed a favore del restante mappale 367/p fg.133 (restante proprietà comunale). (rif. Delibera di Consiglio n. 109 del 30/07/2014 – Scheda Tecnica n. 8).

Valore a corpo: € 260.000,00

- Immobile n. 12

Terreno agricolo - **Comune di Fano** - Località Caminate – distinto al C. T. al F. 135 Mapp.li 4, 71, 75, 99, 101/p, per una superficie catastale complessiva di Ha 08.40.00ca. salvo frazionamento; – *Confini*: Strada Comunale da Cerasa a Fano, Strada Vicinale di Gardara, proprietà comunale, proprietà privata – *Zona PRG vigente*: Zona E2 con presenza di vincoli paesaggistici; – *Vincoli - Titolo fruizione e detentore e/o possessore*: Affitto con scadenza 10/11/2015; da frazionare mapp.101 fg.135; parte del bene ricade in Zona con Vincolo Paesistico D.Lgs 42/2004, PPAR; costituzione di servitù di passaggio pedonale e carrabile anche con macchine e mezzi agricoli, a carico dei mappali n. 71,75,99,101/p, fg.135 ed a favore della restante proprietà comunale. (rif. Delibera di Consiglio n. 109 del 30/07/2014 – Scheda Tecnica n. 9).

Valore a corpo: € 240.000,00

- Immobile n. 13

Terreno agricolo - **Comune di Fano** - Località Cannelle – distinto al C. T. al F. 81 Mapp.li 81, 105 ed al F. 98 Mapp.li 94, 184, 374, 376, per una superficie catastale complessiva di Ha 08.58.94; – *Confini*: Strada Provinciale 80 Della Serra, Strada Statale Flaminia, proprietà comunale, proprietà privata – *Zona PRG vigente*: Zona E2 con presenza di vincoli paesaggistici; – *Vincoli - Titolo fruizione e detentore e/o possessore*: Affitto con scadenza 10/11/2015; parte del bene ricade in Zona con Vincolo Paesistico D.Lgs 42/2004, PPAR, PAI; costituzione di servitù di passaggio pedonale e carrabile anche con macchine e mezzi agricoli, a carico dei mappali n. 184,94, fg.98 ed a favore della restante proprietà comunale. (rif. Delibera di Consiglio n. 109 del 30/07/2014 – Scheda Tecnica n. 10).

Valore a corpo: € 230.000,00

- Immobile n. 14

Terreno agricolo - **Comune di Fano** - Località Caminate – distinto al C. T. al F. 133 Mapp.li 7/p, 367/p, per una superficie catastale complessiva di Ha 07.60.00ca. salvo frazionamento; – *Confini*: Fosso di Sant'Angelo, Strada Vicinale di Santa Croce, proprietà comunale, proprietà privata – *Zona PRG vigente*: Zona E2 con presenza di vincoli paesaggistici; – *Vincoli - Titolo fruizione e detentore e/o possessore*: Affitto con scadenza 10/11/2015; da frazionare mapp.7,367 fg.133; parte del bene ricade in Zona con Vincolo Paesistico D.Lgs 42/2004, PPAR, PAI; costituzione di servitù di passaggio pedonale e carrabile anche con macchine e mezzi agricoli, a carico del mappale n. 367/p fg.133 ed a favore del restante mappale 367/p fg.133. (rif. Delibera di Consiglio n. 109 del 30/07/2014 – Scheda Tecnica n. 11).

Valore a corpo: € 210.000,00

- Immobile n. 15

Terreno agricolo - **Comune di Fano** - Località Roncosambaccio – distinto al C. T. al F. 1 Mapp.li 98, 488, 101, 100, 99, 621, 618, 619, 103, 151, 150, 106, 152, 105, 107, 108, 109, per una superficie catastale complessiva di Ha 07.05.89ca.; – *Confini*: Strada Comunale della Galassa, proprietà privata – *Zona PRG vigente*: Zona E2 con presenza di vincoli paesaggistici; – *Vincoli - Titolo fruizione e detentore e/o possessore*: Affitto con scadenza 10/11/2015; parte del bene ricade in Zona con Vincolo Paesistico D.Lgs 42/2004, PPAR, PAI; servitù di passaggio pedonale e carrabile anche con macchine e mezzi agricoli, a carico dei mappali n. 488,621 fg.1 ed a favore del mapp.le 620 fg.1 (atto Not.Colangeli n.rep.73204/33012 del 03/05/2011). (rif. Delibera di Consiglio n. 109 del 30/07/2014 – Scheda Tecnica n. 12).

Valore a corpo: € 210.000,00

- Immobile n. 16

Terreno agricolo - **Comune di Fano** - Località Sant'Andrea – distinto al C. T. al F. 19 Mapp.li 35, 36/p, 39/p, 40, 121, per una superficie catastale complessiva di Ha 06.25.00ca. salvo frazionamento; – *Confini*: Strada Provinciale Novilara-Fenile, Strada Comunale Falciraga, proprietà comunale, proprietà privata – *Zona PRG vigente*: Zona E2 con presenza di vincoli paesaggistici; – *Vincoli - Titolo fruizione e detentore e/o possessore*: Affitto con scadenza 10/11/2015; da frazionare mapp.36,39 fg.19; accesso da realizzarsi a cura e carico della parte acquirente, comprese le eventuali necessarie autorizzazioni; parte del bene ricade in Zona con Vincolo Paesistico D.Lgs 42/2004, PPAR; (rif. Delibera di Consiglio n. 109 del 30/07/2014 – Scheda Tecnica n. 13).

Valore a corpo: € 210.000,00

- Immobile n. 17

Terreno agricolo - **Comune di Fano** - Località Caminate – distinto al C. T. al F. 133 Mapp.le 383, per una superficie catastale complessiva di Ha 04.71.64; – *Confini*: Fosso di Sant'Angelo, Strada Vicinale da Caminate a Santa Croce, proprietà comunale, proprietà privata – *Zona PRG vigente*: Zona E2 con presenza di vincoli paesaggistici; – *Vincoli - Titolo fruizione e detentore e/o possessore*: Affitto con scadenza 10/11/2015; parte del bene ricade in Zona con Vincolo Paesistico D.Lgs 42/2004, PPAR, PAI. (rif. Delibera di Consiglio n. 109 del 30/07/2014 – Scheda Tecnica n. 14).

Valore a corpo: € 140.000,00

- Immobile n. 18

Terreno agricolo - **Comune di Fano** - Località Vagocolle – distinto al C. T. al F. 107 Mapp.li 8/p, 9, 92, 114/p, 116/p, per una superficie catastale complessiva di Ha 04.04.66ca. salvo frazionamento; – *Confini*: Strada Comunale di Monteschiannello, Fosso della Tombaccia, proprietà privata, proprietà comunale – *Zona PRG vigente*: Zona E2 con presenza di vincoli paesaggistici; – *Vincoli - Titolo fruizione e detentore e/o possessore*: Affitto con scadenza 10/11/2015; da frazionare mapp.8,114,116 fg.107; costituzione di servitù di passaggio pedonale e carrabile anche con macchine e mezzi agricoli a carico delle particelle n. 92, 114/p Fg.107 ed a

favore del mapp.116/p; parte del bene ricade in Zona con Vincolo Paesistico D.Lgs 42/2004, PPAR, PAI. (rif. Delibera di Consiglio n. 109 del 30/07/2014 – Scheda Tecnica n. 15).

Valore a corpo: € 85.000,00

- Immobile n. 19

Terreno agricolo - **Comune di Fano** - Località Falcineto – distinto al C. T. al F. 101 Mapp.le 40, per una superficie catastale complessiva di Ha 00.87.69; – *Confini*: Strada Comunale Falcineto Bassa, proprietà privata – *Zona PRG vigente*: Zona E1 Zone Agricole; – *Vincoli - Titolo fruizione e detentore e/o possessore*: Affitto con scadenza 10/11/2015; parte del bene ricade in Zona con Vincolo Paesistico D.Lgs 42/2004, PPAR, PAI, Vincolo Speciale Rispetto Pozzi. (rif. Delibera di Consiglio n. 109 del 30/07/2014 – Scheda Tecnica n. 16).

Valore a corpo: € 35.000,00

- Immobile n. 20

Frustolo di terreno agricolo - **Comune di Fano** - Località Caminate – distinto al C. T. al F. 135 Mapp.li 76, 101/p, per una superficie catastale complessiva di mq. 2.000ca. salvo frazionamento; – *Confini*: proprietà comunale, proprietà privata – *Zona PRG vigente*: Zona E2 con presenza di vincoli paesaggistici; – *Vincoli - Titolo fruizione e detentore e/o possessore*: Affitto con scadenza 10/11/2015; da frazionare mapp.101 fg.135; parte del bene ricade in Zona con Vincolo Paesistico D.Lgs 42/2004, PPAR; costituzione di servitù di passaggio pedonale e carrabile anche con macchine e mezzi agricoli, a carico dei mappali n. 99,101/p, fg.135 ed a favore delle particelle 76,101/p. (rif. Delibera di Consiglio n. 109 del 30/07/2014 – Scheda Tecnica n. 17).

Valore a corpo: € 8.000,00

- Immobile n. 21

Terreno agricolo - **Comune di Fano** - Località Belgatto-San Biagio – distinto al C. T. al F. 9 Mapp.li 31,32,47,49,68/p,69/p,70,84,148, per una superficie catastale complessiva di Ha 08.48.30ca. salvo frazionamento; – *Confini*: Strada Vicinale Palombara, proprietà comunale, proprietà privata – *Zona PRG vigente*: Zona E2 con presenza di vincoli paesaggistici; – *Vincoli - Titolo fruizione e detentore e/o possessore*: Affitto con scadenza 29/09/2017; da frazionare mapp.68,69 fg.9; accesso da realizzarsi a cura e carico della parte acquirente, comprese le eventuali necessarie autorizzazioni; parte del bene ricade in Zona con Vincolo Paesistico D.Lgs 42/2004, PPAR; (rif. Delibera di Consiglio n. 109 del 30/07/2014 – Scheda Tecnica n. 18).

Valore a corpo: € 250.000,00

- Immobile n. 22

Fabbricato con accessori, pertinenze e corte esclusiva - **Comune di Fano** - Località Madonna Ponte, Indirizzo Via Madonna Ponte,40 – distinto al C. F. al F. 76 Mapp. 332 [Cat. A/4 Cl.2° vani 11 Rend.€ 352,22]; al C. T. al F. 76 Mapp.li 332 (ente urbano), 344/p, (ex 9/p), per una superficie catastale complessiva di mq. 4.872ca salvo frazionamento. – *Confini*: Autostrada A-14, Strada Comunale Papiria San Michele, proprietà comunale – *Zona PRG vigente*: Zona E-1 “Zone Agricole”; – *Vincoli - Titolo fruizione e detentore e/o possessore*: Affitto con scadenza 10/11/2015 ; Fabbricato non oggetto di interesse culturale ai sensi del D.Lgs 42/2004; da frazionare mapp.le 344 fg.76, parte del bene ricade in Zona a Vincolo Speciale, PPAR e Paesaggistico; Prestazione Energetica, se necessario, a carico della parte acquirente. (rif. Delibera di Consiglio n. 109 del 30/07/2014 – Scheda Tecnica n. 19).

Valore a corpo: € 170.000,00

Le suddette alienazioni sono soggette a prelazione legale in base alle vigenti normative in materia agricola ai sensi della L. 590/1965 e della L. 817/1971 ed in materia commerciale ai sensi della L. 392/78 qualora ne sussistano le condizioni di legge.

Inoltre, per i suddetti immobili, ad eccezione dei fabbricati già sottoposti a verifica, restano salvi gli obblighi e le prescrizioni che derivano dagli articoli 90 e seguenti del D. Lgs. 42/2004, nell'eventualità di scoperte archeologiche fortuite.

Per ulteriori aspetti tecnici ed eventuali vincoli, gli interessati potranno fare riferimento alle relazioni tecniche depositate agli atti dell'Ufficio Patrimonio.

I contratti di locazione sono in atti presso l'U.O. Locazioni del Servizio Patrimonio al cui contenuto si rimanda integralmente.

Le vendite sono effettuate a corpo, come dall'elenco di cui sopra, nello stato di fatto e di diritto e con la destinazione in cui si trovano, con i relativi pesi ed oneri e con le relative accessioni e pertinenze, diritti, servitù attive e passive anche se non dichiarate, tanto apparenti quanto non apparenti, vincoli imposti dalle vigenti leggi.

Gli immobili saranno alienati liberi da ipoteche e pignoramenti, senza obbligo da parte del Comune di Fano, di ulteriori opere di miglioria, manutenzione, sgombero di materiali di qualsiasi genere, quali macerie, masserizie o altro per qualsiasi ragione eventualmente presenti in loco.

Le parti si intendono obbligate per effetto del solo atto di aggiudicazione definitiva.

Le vendite avvengono mediante distinte aste pubbliche, ad unico e definitivo incanto senza la possibilità di offerte in aumento in sede di gara con il metodo delle schede segrete (una per ogni bene posto in vendita), da confrontarsi con i rispettivi prezzi a base d'asta, senza alcuna prefissione di limiti in aumento; sono escluse offerte in diminuzione. Si farà luogo all'aggiudicazione anche in presenza di una sola offerta che sia valida e non sia inferiore al prezzo posto a base d'asta.

Non sono ammesse offerte condizionate o con riserva o contenente termini destinati a prolungare il tempo per la stipula del contratto.

Sono ammesse offerte per procura e possono essere ammesse anche offerte per persona da nominare. La procura deve essere speciale, redatta per atto pubblico, o per scrittura privata con firma autenticata dal notaio e sarà allegata al verbale d'asta. Allorché le offerte sono presentate o fatte a nome di più persone, queste si intendono obbligate in solido.

In caso di aggiudicazione per persona da nominare, l'aggiudicatario provvisorio dovrà dichiarare, entro tre giorni dal ricevimento del provvedimento di aggiudicazione provvisoria, la persona per la quale ha presentato offerta e questa dovrà accettare la dichiarazione o all'atto dell'aggiudicazione provvisoria firmandone il verbale, ove presente, o nei tre giorni successivi al ricevimento del provvedimento di aggiudicazione provvisoria, mediante atto pubblico o con dichiarazione con firma apposta avanti al presidente di gara.

In caso di mancata dichiarazione dell'offerente o in caso di mancata accettazione della dichiarazione, l'offerente sarà considerato, ad ogni effetto legale, come vero ed unico aggiudicatario.

In ogni caso, comunque, l'offerente per persona da nominare, sarà sempre garante solidale della medesima, anche dopo che quest'ultima abbia accettato la dichiarazione.

I depositi eseguiti dall'offerente per persona da nominare risultato aggiudicatario rimangono vincolati anche quando la dichiarazione sia stata resa ed accettata.

I pubblici incanti si terranno il giorno 30 SETTEMBRE 2014 con inizio alle ore 09.00, nella sala del Consiglio Comunale.

REQUISITI E DOCUMENTAZIONE RICHIESTA:

I concorrenti dovranno produrre, **pena l'esclusione**, le seguenti dichiarazioni (anche utilizzando i modelli predisposti da questa Amministrazione che possono essere ritirati all'Ufficio Patrimonio od all'Ufficio Appalti o scaricati dal sito Internet www.comune.fano.pu.it alla voce "Bandi e gare"), rese legali mediante l'applicazione di una marca da bollo da € 16,00:

1 – Cognome e nome, data e luogo di nascita, codice fiscale o partita IVA, telefono e fax, indirizzo dell'offerente.

2 – Qualora l'offerente sia persona giuridica dovrà autocertificare di essere iscritto alla C.C.I.A.A. indicando il nominativo del legale rappresentante ed i relativi poteri.

Nel caso in cui ai sensi di Statuto occorra la deliberazione dell'organo statutariamente competente, si dovrà allegare copia autentica per estratto della deliberazione stessa.

3 – Dichiarazione esplicita e senza riserve di aver preso visione e conoscenza del bene immobiliare che si intende acquistare e di accettare tutte le condizioni contenute nel presente bando;

4 - *Dette dichiarazioni dovranno essere corredate da una copia fotostatica di un documento di identità del sottoscrittore in corso di validità.*

5 – Inoltre, **a pena di esclusione**, a corredo della dichiarazione di cui sopra, occorre allegare in originale la ricevuta quietanzata, comprovante il versamento alla Tesoreria del Comune – Sede centrale Banca CARIFANO, Piazza XX Settembre, del deposito di garanzia relativo al bene a cui si intende partecipare e precisamente come di seguito indicato:

Immobile N.	Cauzione €
- 2	12.240,00
- 3	8.415,00
- 4	32.000,00
- 5	17.500,00
- 6	9.000,00
- 7	8.000,00
- 8	8.000,00
- 9	18.000,00
- 10	5.000,00
- 11	26.000,00
- 12	24.000,00
- 13	23.000,00
- 14	21.000,00
- 15	21.000,00
- 16	21.000,00
- 17	14.000,00
- 18	8.500,00
- 19	3.500,00
- 20	800,00
- 21	25.000,00
- 22	17.000,00

6 – **Offerta economica** L'offerta con l'indicazione dell'importo del valore che s'intende offrire, dovrà essere firmata dal concorrente ed essere inserita in apposita busta chiusa

controfirmata dall'offerente sui lembi di chiusura ed inserita all'interno del plico contenente la restante documentazione.

Se nell'offerta economica vi sarà discordanza fra l'indicazione in cifre e quella in lettere, sarà ritenuta valida quella più vantaggiosa per l'Amministrazione.

Nella busta contenente l'offerta economica non devono, **a pena di esclusione**, essere inseriti altri documenti richiesti dal presente bando necessari per l'ammissione alla gara.

INDIRIZZO E MODALITA' PER LA PRESENTAZIONE DELLE OFFERTE:

Indirizzo: Comune di Fano – Ufficio Appalti – Via San Francesco d' Assisi, 76 – 61032 Fano (PU).

Modalità: il plico (contenente la busta con l'offerta economica e la documentazione per l'ammissione alla gara) deve pervenire all'indirizzo sopra riportato con qualunque mezzo, anche mediante consegna diretta entro e non oltre le **ore 12.00 del 29 SETTEMBRE 2014. A tal fine farà fede il timbro a data apposto dall'Ufficio Protocollo del Comune di Fano**

Oltre tale termine non sarà valida alcuna altra offerta anche se sostitutiva o aggiuntiva rispetto a precedente offerta. La spedizione del plico avviene ad esclusivo rischio dei concorrenti.

Il plico, **a pena di esclusione**:

- a) deve essere chiuso e controfirmato dall'offerente sui lembi di chiusura;
- b) deve recare all'esterno l' indicazione: "CONTIENE OFFERTA PER LA GARA DEL GIORNO 30 SETTEMBRE 2014 PER L'ALIENAZIONE DELL'IMMOBILE N° _____";
- c) deve contenere l'offerta economica sottoscritta per esteso dall'offerente in busta chiusa controfirmata dall'offerente sui lembi di chiusura, nella quale non devono essere inseriti altri documenti richiesti dal bando necessari per l'ammissione alla gara;
- d) deve contenere la documentazione richiesta dal bando con particolare riguardo per il deposito di garanzia in originale obbligatoriamente quietanzato dalla Tesoreria Comunale (Cassa di Risparmio di Fano);
- e) L'offerta deve essere espressa in cifre ed in lettere; in caso di discordanza è valida l'indicazione più vantaggiosa per l'ente.

CASI PARTICOLARI:

Quando due o più concorrenti facciano le stesse offerte e queste siano ammissibili ed egualmente le più alte, si procede, nella medesima seduta, ad esperire, tra i soli pari offerenti presenti, un'ulteriore gara ad offerta segreta; in tal caso il prezzo base d'asta è quello eguale alle migliori offerte prodotte. Colui che risulta migliore offerente è dichiarato aggiudicatario. Ove nessuno di coloro che fecero offerte uguali sia presente o i presenti non vogliano migliorare l'offerta, la sorte decide chi debba essere l'aggiudicatario tra tutti coloro che hanno presentato le uguali offerte più alte, siano o meno presenti.

DEPOSITO DI GARANZIA:

I depositi di garanzia indicati dal presente bando dovranno essere effettuati esclusivamente presso Tesoreria Comunale (Cassa di Risparmio di Fano).

Il deposito di garanzia fatto dall'aggiudicatario a garanzia dell'offerta ha natura di caparra confirmatoria ai sensi dell'art.1385 C.C. e sarà considerato in acconto sul prezzo di aggiudicazione all'atto della stipula del contratto.

Il deposito di garanzia potrà essere ritenuto a favore dell'amministrazione comunale nel caso in cui l'aggiudicatario sia dichiarato decaduto dall'aggiudicazione per inadempienze rispetto al presente bando di gara. In tal caso si procederà a nuovo incanto fatta salva l'eventuale volontà del Consiglio Comunale di non porre più in vendita il bene.

I depositi di garanzia effettuati dai concorrenti che non rimangono aggiudicatari sono restituiti agli interessati dal Tesoriere del Comune, dietro ordine, posto nel retro delle relative ricevute, firmato dal Presidente della gara.

PAGAMENTO DEL CORRISPETTIVO DI AGGIUDICAZIONE:

L'aggiudicatario provvederà al pagamento del corrispettivo, pari alla differenza tra il deposito di garanzia già versato e l'importo della somma offerta in sede di gara, entro 30 giorni dal

ricevimento del provvedimento dirigenziale relativo all'aggiudicazione definitiva, indipendentemente dal perfezionamento del rogito notarile per la compravendita dell'immobile. Scaduto tale termine è facoltà dell'amministrazione considerare l'aggiudicatario rinunciatario all'acquisto senza giustificato motivo risolvendo il contratto per inadempimento ed incamerando il relativo deposito cauzionale.

Adempito il pagamento del corrispettivo nel termine indicato, l'acquirente dovrà comunicare al dirigente dell'Ufficio Patrimonio con congruo anticipo, mediante lettera raccomandata A/R, la data di stipula ed il nominativo ed indirizzo del notaio rogante.

La stipula dell'atto notarile di compravendita dovrà avvenire entro e non oltre sei mesi dall'aggiudicazione definitiva. Scaduto tale termine è facoltà dell'amministrazione considerare l'aggiudicatario rinunciatario all'acquisto senza giustificato motivo risolvendo il contratto per inadempimento ed incamerando il relativo deposito cauzionale (caparra).

Dal giorno della sottoscrizione del contratto di compravendita, l'acquirente subentrerà nel possesso materiale del bene acquistato, ed in tutti i diritti, obblighi ed azioni spettanti al Comune nonché nell'obbligazione del pagamento delle imposte e di ogni altro onere salvo casi particolari.

I BENI SARANNO VENDUTI ALLE SEGUENTI CONDIZIONI:

- a) Sono a totale ed esclusivo carico degli acquirenti tutte le spese relative all'atto notarile di compravendita inclusi l'attestato di certificazione energetica ed i connessi oneri fiscali;
- b) Sono altresì a totale cura degli acquirenti le spese relative ad eventuali frazionamenti, accatastamenti, allineamenti catastali;
- c) Per gli immobili oggetto di gara che necessitano della realizzazione dell'accesso carrabile alla pubblica via previa autorizzazioni dei competenti uffici, l'aggiudicazione definitiva è sospesa fino all'ottenimento dell'autorizzazione necessaria per l'accesso;
- d) L'Amministrazione potrà fino alla stipula dell'atto, per esigenze d'interesse pubblico, recedere dalle operazioni di vendita, con comunicazione all'aggiudicatario a mezzo raccomandata, e con restituzione entro 90 giorni dalla comunicazione, del deposito cauzionale, senza interessi ed escluso ogni altro risarcimento ed indennizzo
- e) La scelta del Notaio spetta alla parte acquirente, a condizione che operi nel distretto notarile di Pesaro Urbino.
- f) Le suddette alienazioni sono soggette a prelazione legale in base alle vigenti normative in materia agricola ai sensi della L. 590/1965 e della L. 817/1971 ed in materia commerciale ai sensi della L. 392/78 qualora ne sussistano le condizioni di legge. .
Inoltre, per i suddetti immobili restano salvi gli obblighi e le prescrizioni che derivano dagli articoli 90 e seguenti del D. Lgs. 42/2004, nell'eventualità di scoperte archeologiche fortuite.
- g) Sono altresì a carico dei concorrenti gli obblighi segnalati nelle rispettive descrizioni dei beni.
- h) A seguito dell'alienazione, l'acquirente subentra all'amministrazione comunale nella titolarità e nella gestione di tutti i rapporti di natura patrimoniale, giuridica e di fatto costituiti sull'immobile acquistato;
- i) Ai sensi e per gli effetti del Decreto del Ministero dello Sviluppo Economico n. 37 del 22 gennaio 2008 l'Ente venditore non fornisce alcuna garanzia circa la conformità o la possibile non conformità di ciascun impianto alle norme di sicurezza ad esso applicabili;
- l) Ai sensi e per gli effetti dell'art. 10 della Legge 21 novembre 2000 n. 353 l'Ente venditore dichiara che i terreni oggetto del presente bando non sono stati percorsi dal fuoco.

RINVIO: Per tutto quanto non espressamente previsto nel presente bando si rinvia al Regolamento per l'alienazioni del patrimonio immobiliare del Comune di Fano approvato con delibera di Consiglio Comunale n. 60 del 21/04/2010 e succ. mod. ed int..

INFORMAZIONE IN RELAZIONE AL D.LGS. N. 196/2003: I dati forniti dai concorrenti saranno raccolti e trattati ai fini del procedimento di gara e della eventuale successiva stipula e gestione del contratto. Tali dati potranno essere, inoltre, comunicati ai concorrenti che partecipano alla gara e ad ogni altro soggetto che abbia interesse, ai sensi della Legge n.241/1990.

ULTERIORI INFORMAZIONI: documentazione tecnica all'Ufficio Patrimonio del Comune di Fano – Via De Cuppis, 7 – tel. 0721/887656; parte amministrativa all'Ufficio Appalti – Via San Francesco D'Assisi, 76 – tel. 0721/887302 durante l'orario d'ufficio (dal lunedì al venerdì dalle ore 9,00 alle ore 13).

Responsabile procedimento: dott.ssa Katia Vegliò (tel. 0721-887640).

Il presente bando e i modelli allegati sono disponibili sul sito Internet www.comune.fano.ps.it – Albo Pretorio on-line – Bandi di gara e contratti. Non si effettua servizio telefax.

Fano, 16 settembre 2014

LA DIRIGENTE SETTORE SERVIZI FINANZIARI
Dott.ssa Daniela Mantoni

(Firmato digitalmente ai sensi e per gli effetti dell'art. 20 e seguenti del Decreto Legislativo n. 82/2005)

MODELLO AUTODICHIARAZIONE - PER DITTA -

OGGETTO: *Seconda Asta pubblica del giorno 30 settembre 2014 per la vendita di n. 21 immobili comunali - Immobile n. _____*
Importo a base d'asta € _____

**ALL'UFFICIO APPALTI E CONTRATTI
DEL COMUNE DI 61032 FANO**

Il sottoscritto nato a
Il, residente in, via
....., n., tel., codice fiscale n.
....., legale rappresentante della Ditta
..... con sede in
....., via, codice
fiscalepartita IVA n., Tel.
..... Fax

C H I E D E

di essere ammesso al pubblico incanto indicato in oggetto e consapevole del fatto che, in caso di mendace dichiarazione, verranno applicate nei suoi riguardi, ai sensi dell'art. 76 del D.P.R. 28.12.2000, n. 445 e succ. mod., le sanzioni previste dal codice penale e dalle leggi speciali in materia di falsità negli atti,

D I C H I A R A

ai sensi degli artt. 46, 47 e 48 del D.P.R. 28.12.2000, n. 445 e succ.mod.:

- 1) - Di aver preso visione e conoscenza del bene immobiliare in questione;
- 2) - Di accettare, senza riserva alcuna, tutte le condizioni contenute nel bando di gara;
- 3) - L'inesistenza di cause di incapacità a contrattare con la Pubblica Amministrazione, previste dalla normativa vigente;
- 4) - Di non trovarsi in stato di fallimento, liquidazione coatta, amministrazione controllata o di concordato preventivo o nei cui riguardi sia in corso un procedimento per la dichiarazione di una di tali situazioni;
- 5) - Di essere iscritto nel Registro delle Imprese della Camera di Commercio di ed attesta i seguenti dati:
 - a) numero d'iscrizione:
 - b) data d'iscrizione:
 - c) numero e data d'iscrizione Registro Ditte:
 - d) durata della Ditta/data termine:
 - e) forma giuridica della Ditta concorrente
(indicare) _____

f) organi di amministrazione, persone che li compongono (indicare i nominativi ed esatte generalità), nonché poteri loro conferiti (in particolare, per le società in nome collettivo dovranno risultare tutti i soci; per le società in accomandita semplice i soci accomandatari, per le altre società ed i consorzi, tutti i componenti del Consiglio di amministrazione muniti di rappresentanza; se trattasi di società di cui all'art. 2506 del codice civile, coloro che rappresentano stabilmente la Ditta nel territorio dello Stato):

TIMBRO DITTA E FIRMA

- Nome e cognome nato a
..... il residente nel Comune di
..... via Codice fiscale n.
..... Qualifica

- Nome e cognome nato a
..... il residente nel Comune di
..... via Codice fiscale n.
..... Qualifica

Nel caso in cui ai sensi di Statuto occorra la deliberazione dell'Organo statutariamente competente, si dovrà allegare copia autentica per estratto della stessa deliberazione)

di avvalermi della facoltà di fare offerta per persona da nominare, in tal caso provvederò, in caso di aggiudicazione, a comunicare entro tre giorni dal ricevimento del provvedimento di aggiudicazione, gli estremi identificativi dell'intestatario con l'accettazione dello stesso.

Firma

Data

FIRMA E TIMBRO

Dichiaro di essere informato, ai sensi e per gli effetti del D.Lgs. n. 196/2003, che i dati personali raccolti saranno trattati, anche con strumenti informatici, ai fini del presente procedimento e della eventuale successiva stipula e gestione del contratto e che tali dati potranno essere, inoltre, comunicati ad ogni soggetto che abbia interesse, ai sensi della legge n. 241/1990 e s.m.i..

Firma

ATTENZIONE: Il presente modello, che dovrà essere firmato in ogni pagina, dovrà essere corredato, a pena di esclusione, della seguente documentazione:

- 1) - Fotocopia di un documento di identità in corso di validità, del dichiarante, valido per tutte le dichiarazioni presentate;
- 2) La ricevuta in originale del versamento alla Tesoreria Comunale, della cauzione pari ad un decimo dell'importo a base d'asta

3) Nel caso in cui ai sensi di Statuto occorra la deliberazione dell'Organo statutariamente competente, si dovrà allegare copia autentica per estratto della stessa deliberazione)

- 4) **inoltre**, nel caso di offerta per procura, la procura dovrà essere speciale redatta per atto pubblico o per scrittura privata con firma autenticata dal notaio.


MODELLO OFFERTA – PER DITTA -

OGGETTO: *Seconda Asta pubblica del giorno 30 settembre 2014 per la vendita di n. 21 immobili comunali -
Offerta Economica per la vendita dell'immobile n. _____
Importo a base d'asta € _____*

**ALL'UFFICIO APPALTI E CONTRATTI
DEL COMUNE DI 61032 FANO**

Il sottoscritto	nato a	
Il	residente in	via
....., n.	tel.	codice fiscale n.
....., legale rappresentante	della Ditta
con sede in.....		
....., via		
codice fiscalepartita IVA n.		
OFFRE		
Per l'acquisto del bene di cui all'oggetto la somma di euro:		
(in cifre _____		
(In lettere _____		
_____)		
Data _____		
FIRMA e TIMBRO _____		

(Attenzione, pena l'esclusione, la presente offerta deve essere contenuta in apposita busta chiusa, firmata nei lembi di chiusura all'interno del piego contenente la restante documentazione)



MODELLO AUTODICHIARAZIONE - PER PERSONA FISICA

OGGETTO: *Seconda Asta pubblica del giorno 30 settembre 2014 per la vendita di n. 21 immobili comunali - Immobile n. _____
Importo a base d'asta € _____*

**ALL'UFFICIO APPALTI E CONTRATTI
DEL COMUNE DI 61032 FANO**

Il sottoscritto nato a
il, residente in, via n.,
tel., fax codice fiscale n.,

C H I E D E

di essere ammesso al pubblico incanto indicato in oggetto e consapevole del fatto che, in caso di mendace dichiarazione, verranno applicate nei suoi riguardi, ai sensi dell'art. 76 del D.P.R. 28.12.2000, n. 445 e succ. mod., le sanzioni previste dal codice penale e dalle leggi speciali in materia di falsità negli atti,

D I C H I A R A

ai sensi degli artt. 46, 47 e 48 del D.P.R. 28.12.2000, n. 445 e succ. mod.:

- 1) - Di aver preso visione e conoscenza del bene immobiliare in questione;
- 2) - Di accettare, senza riserva alcuna, tutte le condizioni contenute nel bando di gara;
- 3) - L'inesistenza di cause di incapacità a contrattare con la Pubblica Amministrazione, previste dalla normativa vigente;
- 4) - Di non trovarsi in stato di fallimento, liquidazione coatta, amministrazione controllata o di concordato preventivo o nei cui riguardi sia in corso un procedimento per la dichiarazione di una di tali situazioni;

di avvalermi della facoltà di fare offerta per persona da nominare, in tal caso provvederò, in caso di aggiudicazione, a comunicare entro tre giorni dal ricevimento del provvedimento di aggiudicazione, gli estremi identificativi dell'intestatario con l'accettazione dello stesso.

Firma _____

Data


FIRMA

Dichiaro di essere informato, ai sensi e per gli effetti del D.Lgs. n. 196/2003, che i dati personali raccolti saranno trattati, anche con strumenti informatici, ai fini del presente procedimento e della eventuale successiva stipula e gestione del contratto e che tali dati potranno essere, inoltre, comunicati ad ogni soggetto che abbia interesse, ai sensi della legge n. 241/1990 e s.m.i..

Firma _____

ATTENZIONE: A corredo del presente modello di autodichiarazione, i concorrenti dovranno allegare, **pena l'esclusione**, quanto segue:

- 1) - Fotocopia di un documento di identità in corso di validità, del dichiarante, valido per tutte le dichiarazioni presentate;
- 2) La ricevuta in originale del versamento alla Tesoreria Comunale, della cauzione pari ad un decimo dell'importo a base d'asta
- 3) **inoltre**, nel caso di offerta per procura, la procura dovrà essere speciale redatta per atto pubblico o per scrittura privata con firma autenticata dal notaio.



MODELLO OFFERTA – PER PERSONA FISICA -

OGGETTO: *Seconda Asta pubblica del giorno 30 settembre 2014 per la vendita di n. 21 immobili comunali -
Offerta Economica per la vendita dell'immobile n. _____
Importo a base d'asta € _____*

**ALL'UFFICIO APPALTI E CONTRATTI
DEL COMUNE DI 61032 FANO**

Il sottoscritto nato a
..... Il, residente in
....., via, n.,
tel., codice fiscale n.

OFFRE

Per l'acquisto del bene di cui all'oggetto la somma di euro:

(in cifre euro _____)

(In lettere euro _____)

Data _____

FIRMA _____

Attenzione, pena l'esclusione, la presente offerta deve essere contenuta in apposita busta chiusa, firmata nei lembi di chiusura all'interno del piego contenente la restante documentazione)

