

Tavola n.3
ANALISI AMBIENTALE
PROPOSTE PROGETTUALI
PER LO SVILUPPO SOSTENIBILE
- LITORALE BAIA DEL RE -

SCALA 1:5 000



Città di Fano
Piano Regolatore Generale Comunale


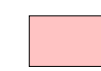
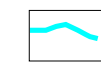




consulente: ing. **Edoardo POLITANO**

Elaborazioni cartografiche sulla base dei dati
forniti dall'ufficio urbanistica del Comune di Fano
elaborazioni a cura di Studio KOSMOS



Maggio 2001

LEGENDA

-  Oasi floristica
-  Fascia costiera da ripristinare e riqualificare
-  Idrografia minore
-  Area antropizzata da riqualificare
-  Scogliere
-  Area di tutela del paesaggio agricolo
-  Massicciata ferrovia

