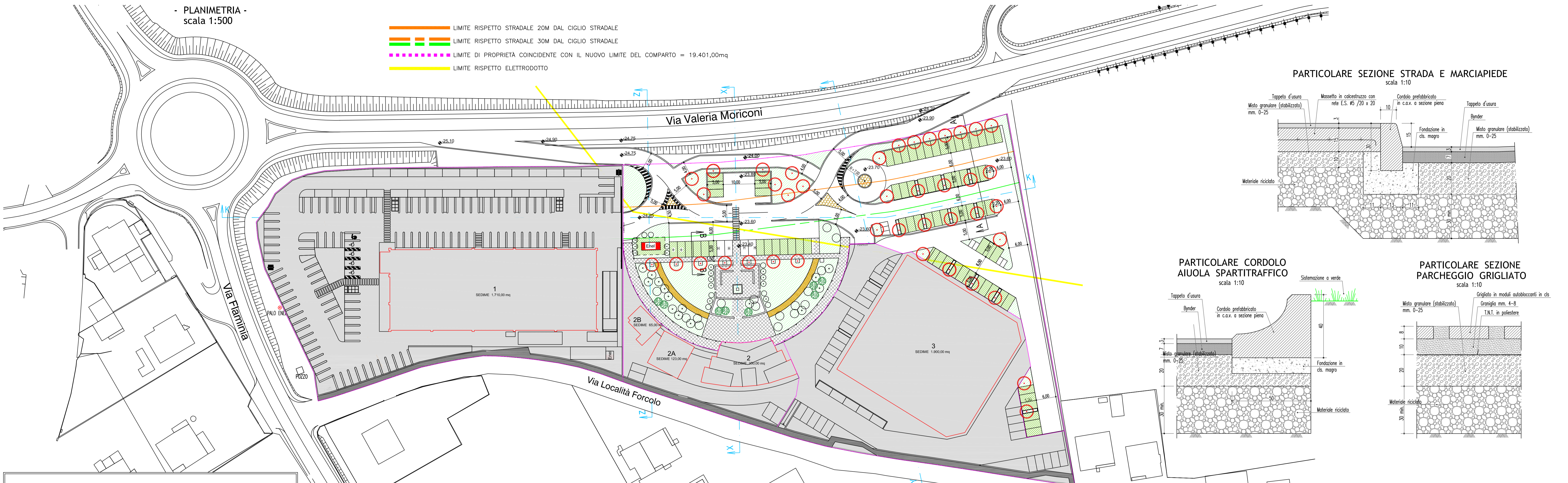
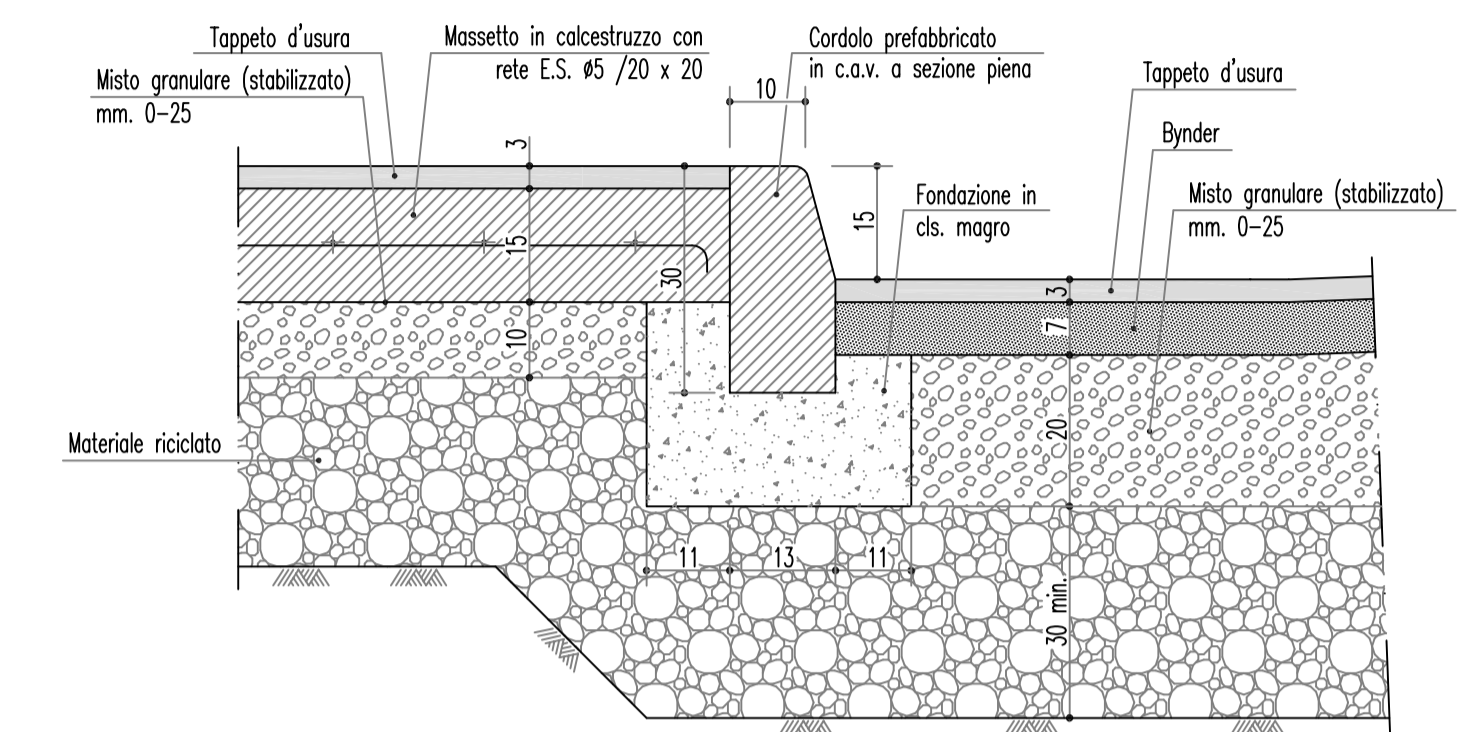


- PLANIMETRIA -  
scala 1:500

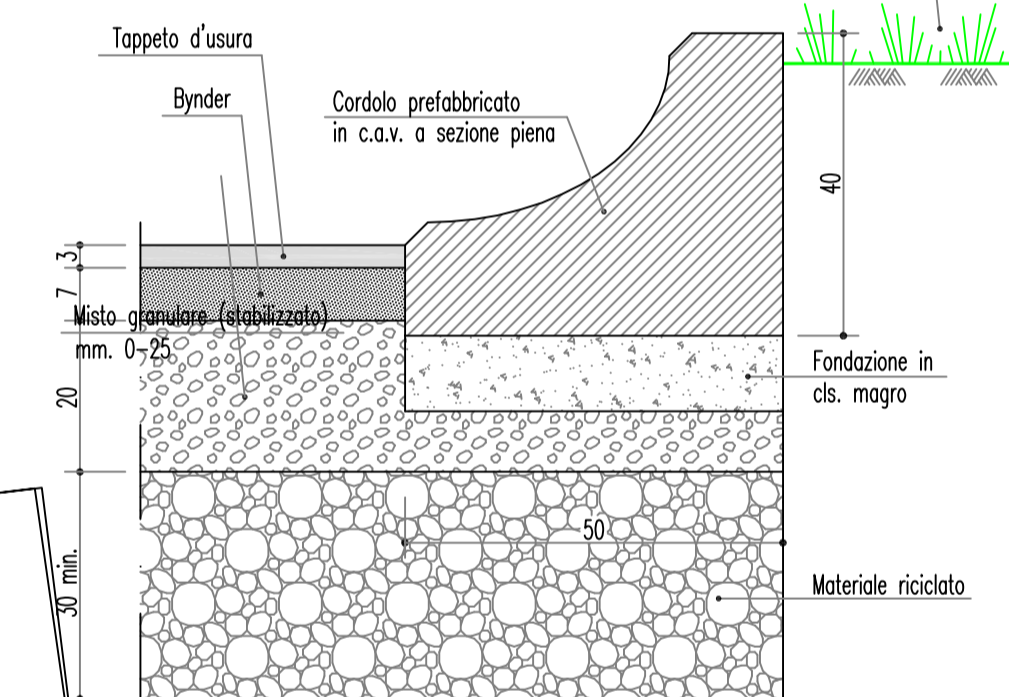
- LIMITE RISPETTO STRADALE 20M DAL CIGLIO STRADALE
- - - LIMITE RISPETTO STRADALE 30M DAL CIGLIO STRADALE
- - - - - LIMITE DI PROPRIETÀ COINCIDENTE CON IL NUOVO LIMITE DEL COMPARTO = 19.401,00mq
- LIMITE RISPETTO ELETTRODOTTO



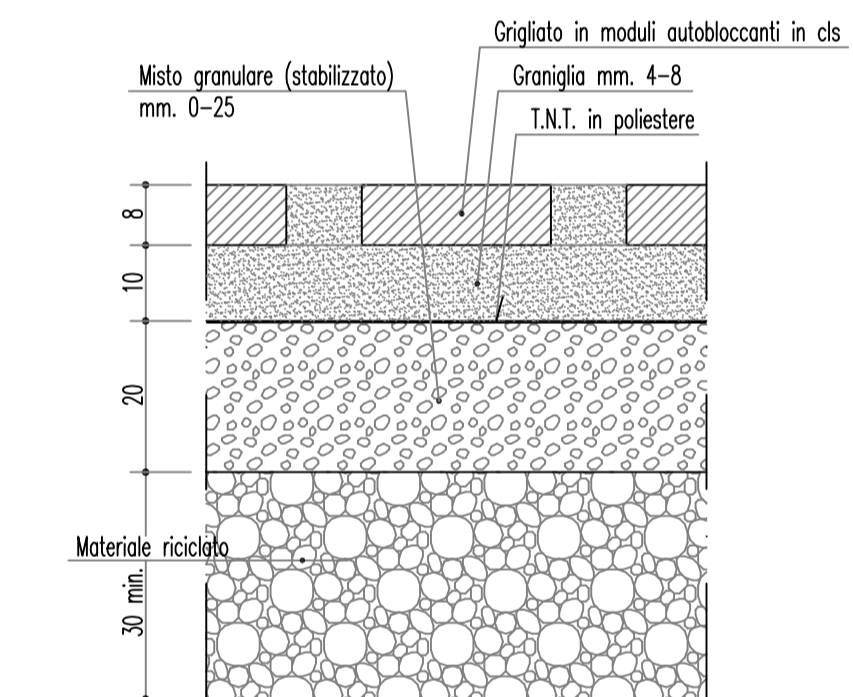
PARTICOLARE SEZIONE STRADA E MARCIAPIEDE  
scala 1:10



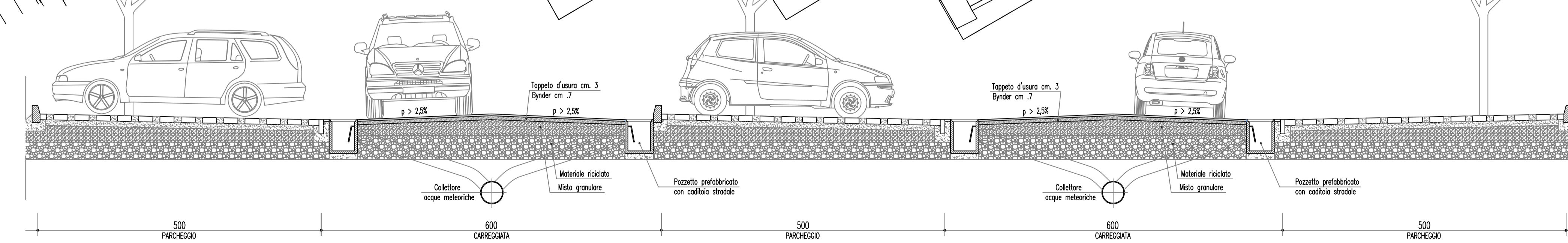
PARTICOLARE CORDOLO AIUOLA SPARTITRAFFICO  
scala 1:10



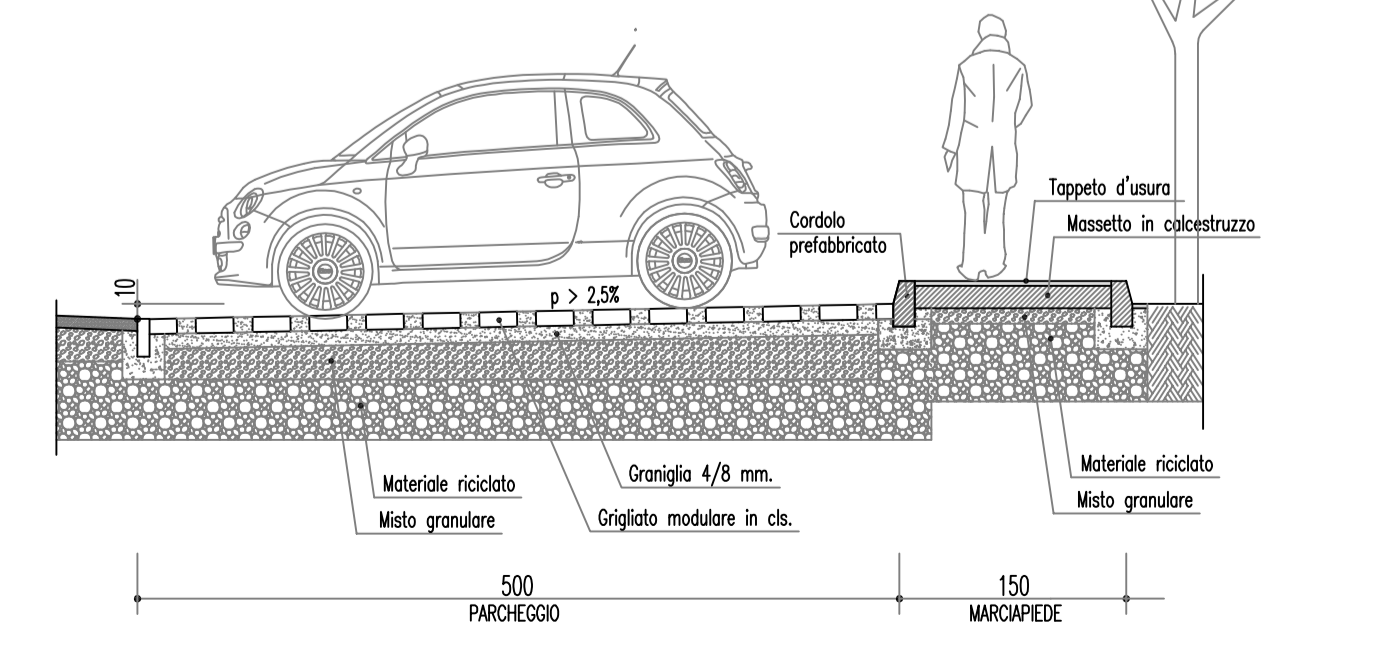
PARTICOLARE SEZIONE PARCHEGGIO GRIGLIATO  
scala 1:10



SEZIONE A-A scala 1:50



SEZIONE B-B



Studio ARCHITETTI & INGEGNERI

PROGETTISTA	COMMITTENTE		
Arch. Remigio Bursi	IMMOBILIARE ZEUS S.R.L. - P.IVA 01341110417 Via Flaminia, 49 - Fano (PU)		
Ing. Stefano Ansuini	RICHIESTA DI PIANO ATTUATIVO DEL COMPARTO ST5_P86 TRA STATALE N.3, LOCALITA' FORCOLO E VIA VALERIA MORICONI A FANO (PU)		
Ing. Paolo Paleani	VIABILITA' CARRABILE E PEDONALE-PARCHEGGI		
<b>TAV.06a</b>			
RIF. Comparto ST5_P86	DATA Gennaio 2024	AGG.	SCALA 1:500