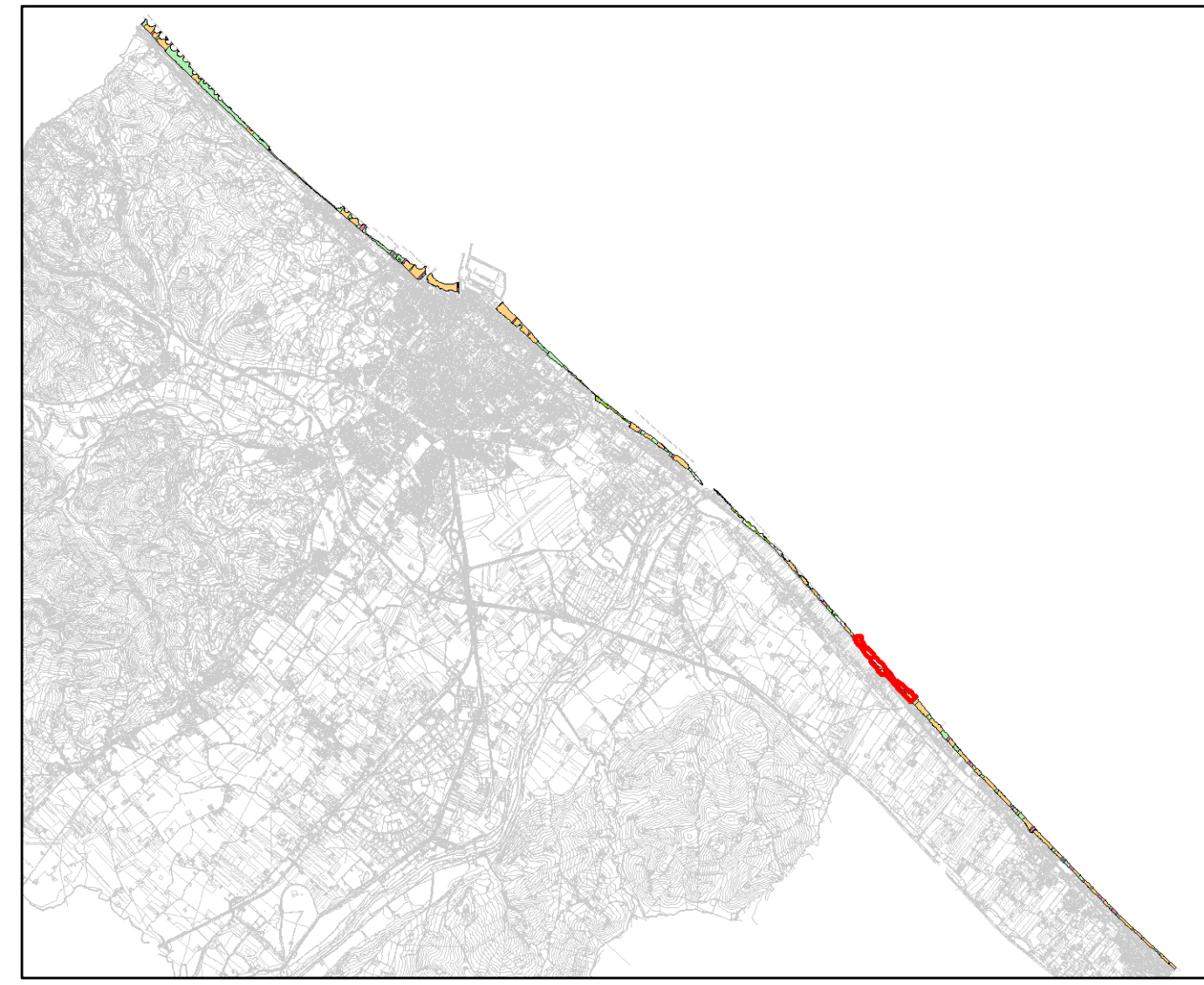




SETTORE 4°
Servizio Urbanistica
U.O. PIANIFICAZIONE URBANISTICA/TERRITORIALE

**PROPOSTA DI VARIANTE AL
PIANO PARTICOLAREGGIATO DELLE SPIAGGE**



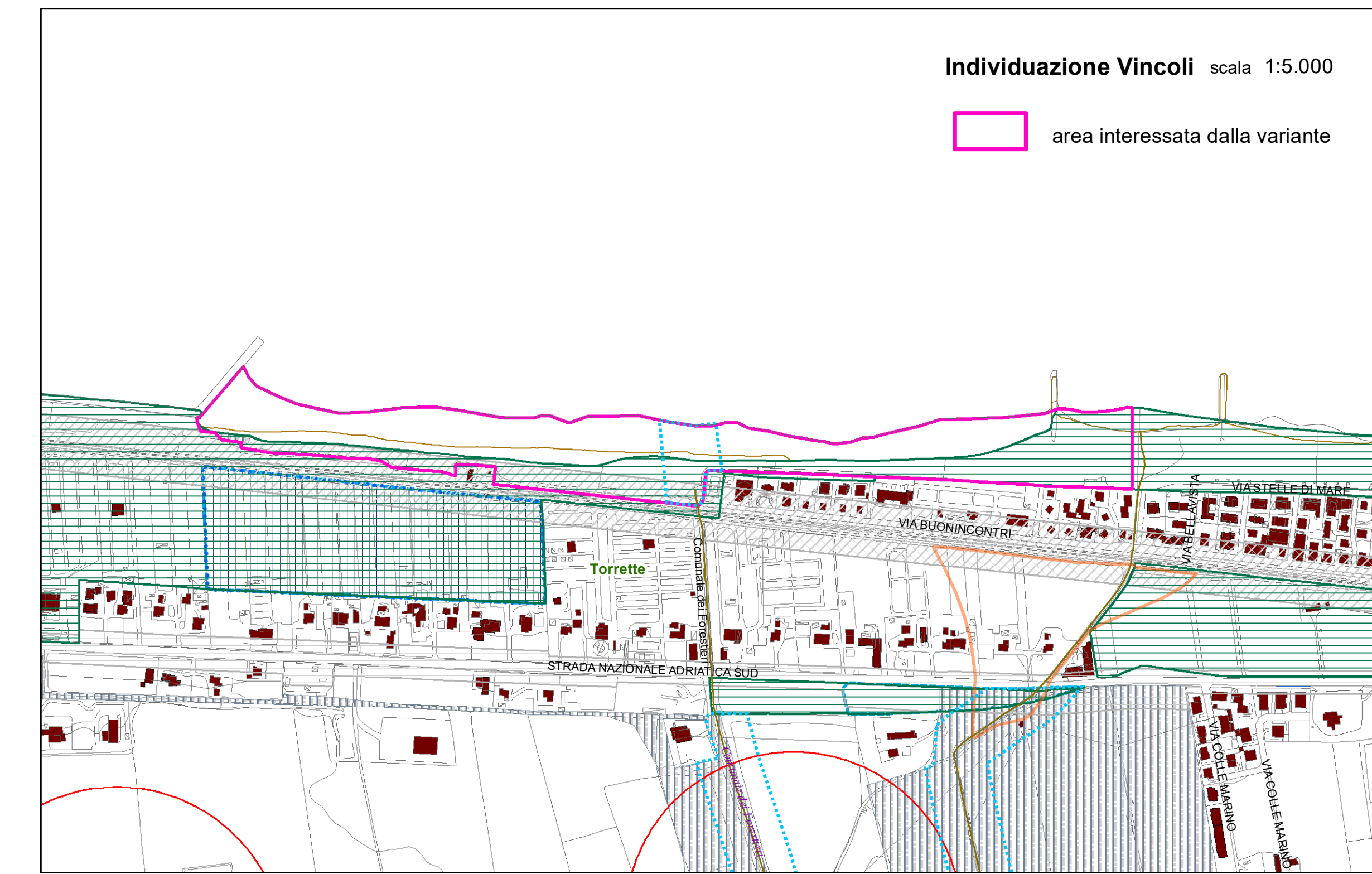
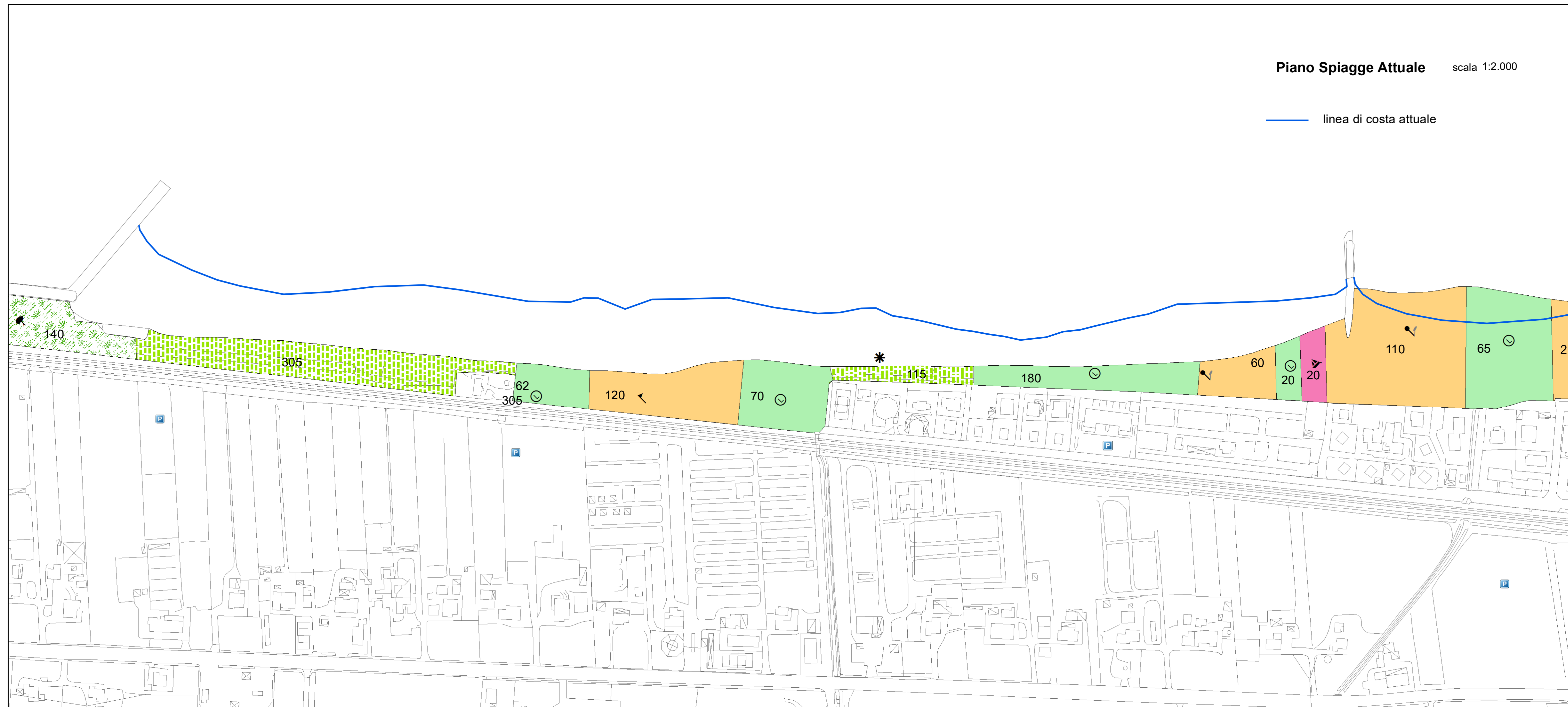
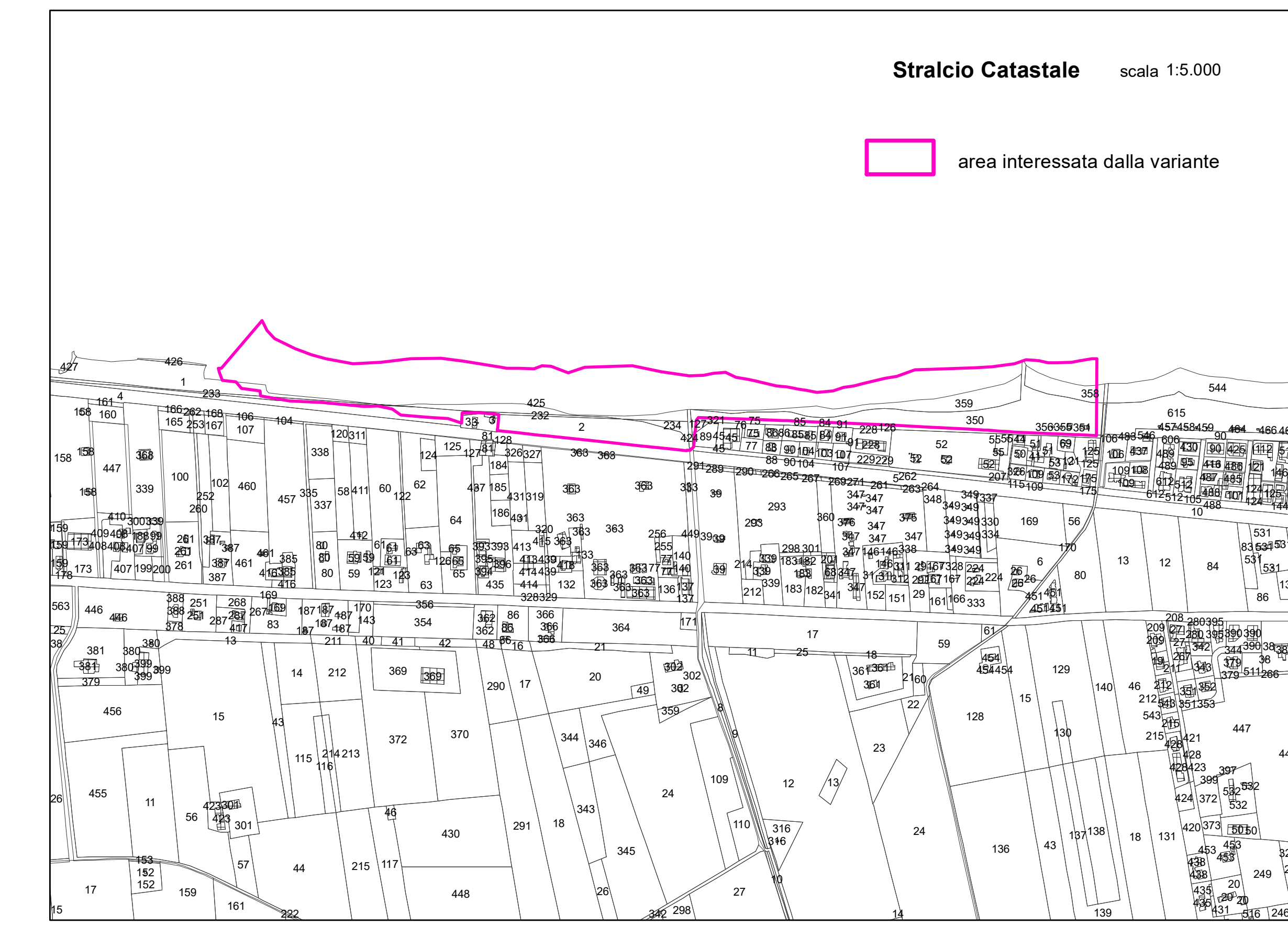
Variante al Piano Particolareggiato delle Spiagge
approvato con D.C.C. n. 58 del 06/04/2006 e successive varianti,
ai sensi dell'art. 30 della L.R. 34/92 e s.m.i. in Località Torrette

Individuazione Variante Piano Spiagge Attuale Proposta di Variante	scala 1:2000	Stralcio Catastale Individuazione Vincoli Interferenza Direttiva Alluvioni	scala 1:5000
--	-----------------	--	-----------------

Il Dirigente del Settore
(Arch. Adriano Giangolini)
(f.to digitalmente)

Legenda

- stabilimento balneare su area demaniale
- stabilimento balneare su area privata
- uso sociale
- park imbarcazioni
- spiaggia libera
- spiaggia per animali d'affezione
- int. botanico-vegetazionale
- ambito fluviale
- non fruibile
- servizi igienici
- uso sociale
- bar - ristorante
- punto ristoro



Legenda Vincoli

- N.T.A. Piano regolatore**
- V3 - Art.80 Vincolo Paesaggistico
 - V8 - Art.86 Rispetto ferrovia
 - V5 - Art.82 Zone di rispetto dei pozzi comunali
- Sistema Paesistico Ambientale**
- Art.8 - Corsi d'acqua
 - Art.11 - Litorali marini
 - Art.11- Costa a bassa compressione
- Piano assetto idrogeologico (P.A.I.)**
- R3 RISCHIO Esondazioni (Decreto_49-SABN-2016-07-27)

