


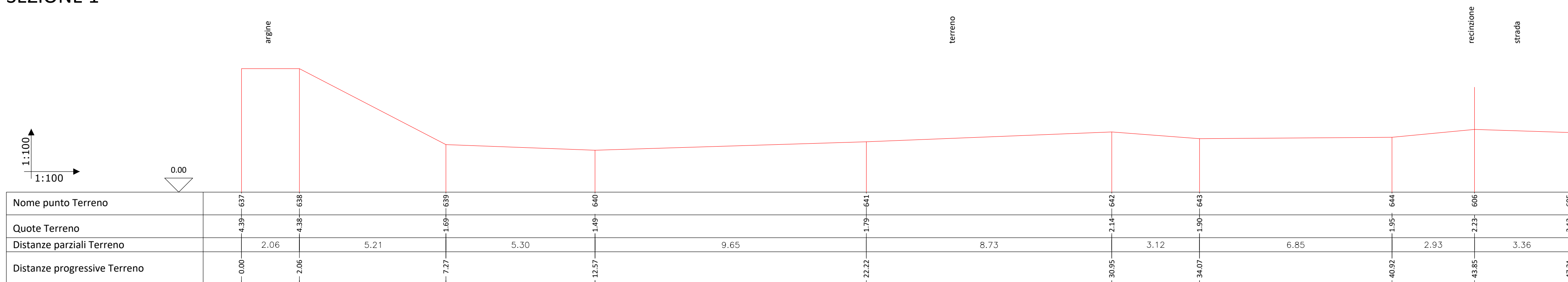


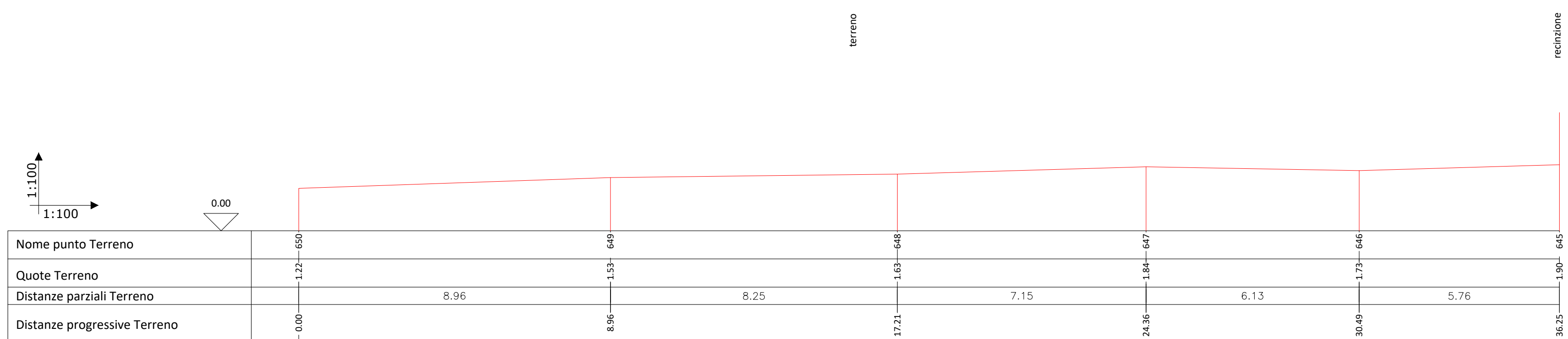
LEGENDA RILIEVO

-  elementi rilevati
-  punti rilevati
-  edificio demolito

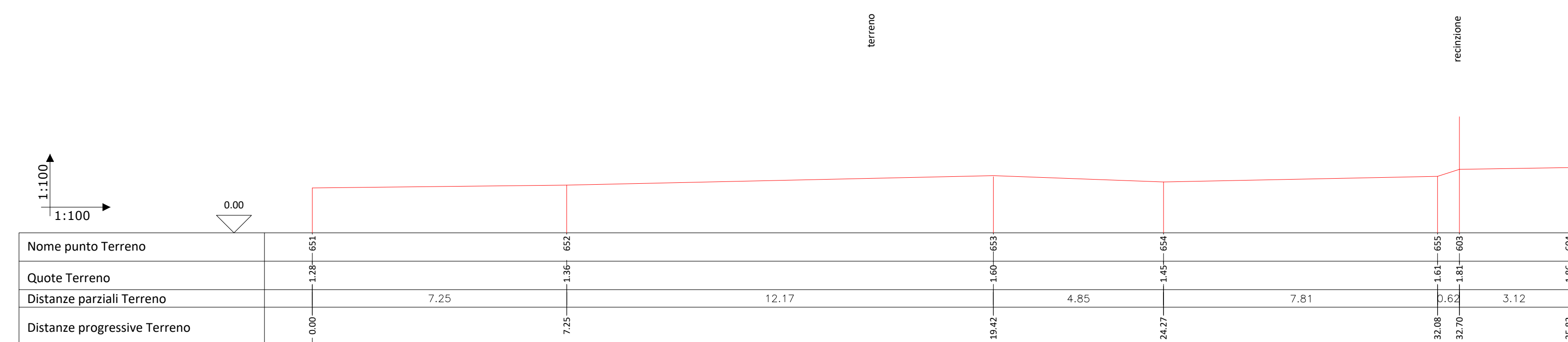
SEZIONE 1



SEZIONE 2



SEZIONE 3



Via Enrico Mattei, 17
61032 Fano (PU)

VASCA DI ACCUMULO A SERVIZIO DELLO
SCOLMATORE DI ACQUE REFLUE URBANE SITO
ALLA FOCE DELL'ARZILLA - COMUNE DI FANO

PROGETTO DEFINITIVO

INDICE	DATA	MODIFICHE	DISIGN.	CONTR.	APPROV.
RILIEVO TOPOGRAFICO Planimetrie di dettaglio e Sezioni trasversali 1 di 2					
I PROGETTISTI:		HANNO COLLABORATO:		SCALA:	
Dott. Ing. Denis Cerfani		Dott. Ing. Marina Simonetti		indicata	
Dott. Ing. Alessandro Balbo		Dott. Ing. Daniele Recalcati		FVA 2003/2	
Dott. Ing. Giacomo Galimberti				DISEGNO:	
Dott. Ing. Luca Pezzoli				FVA 2003/2	
Dott. Ing. Marta Mirabella					
Dott. Ing. Gaetano Di Franca					
					
MARZO 2018				Marzo 2018	