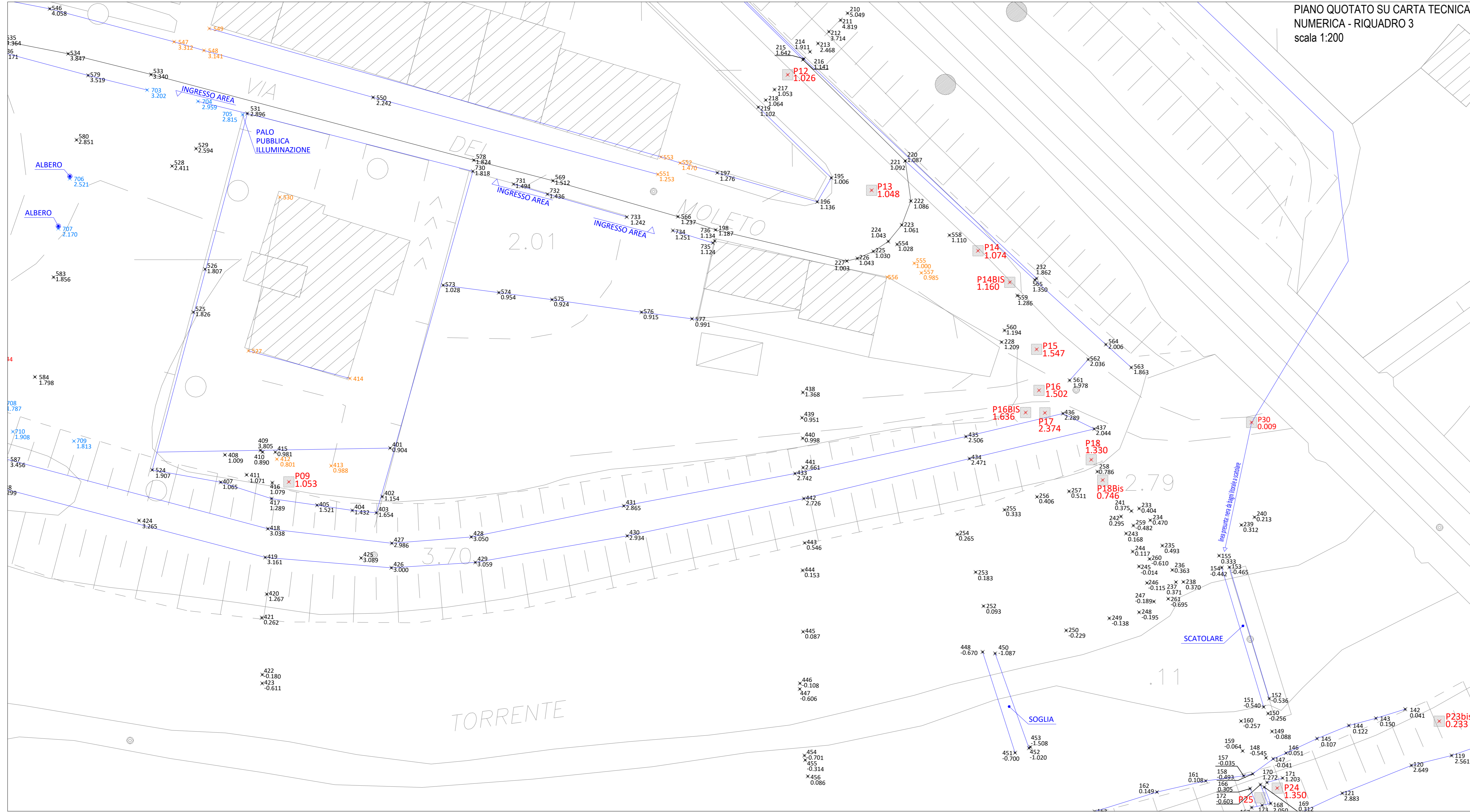
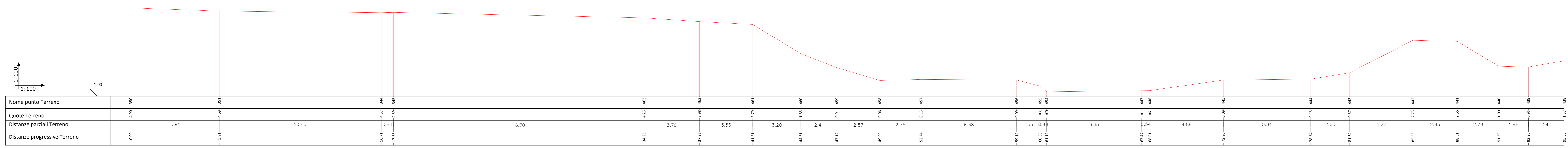
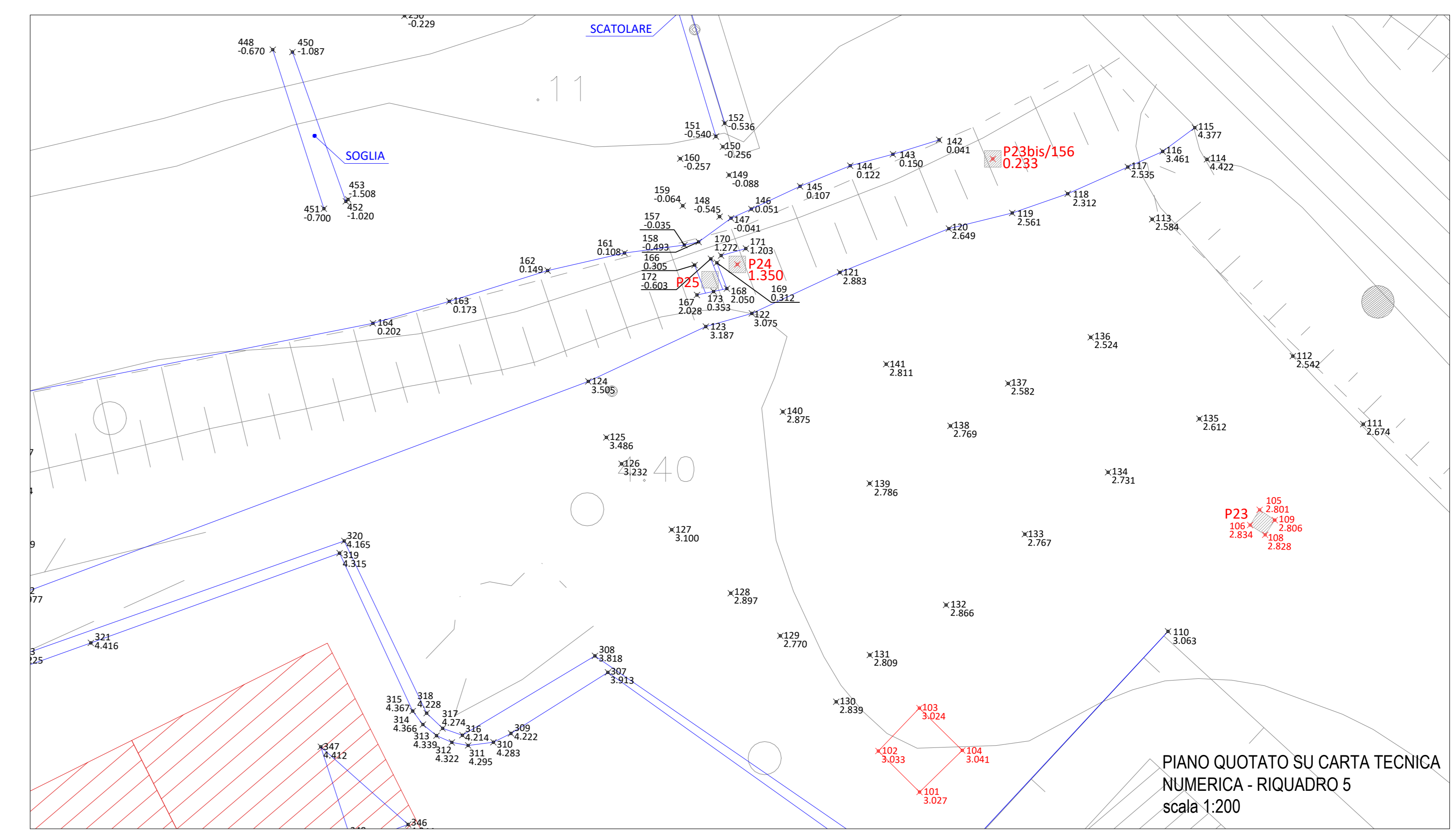
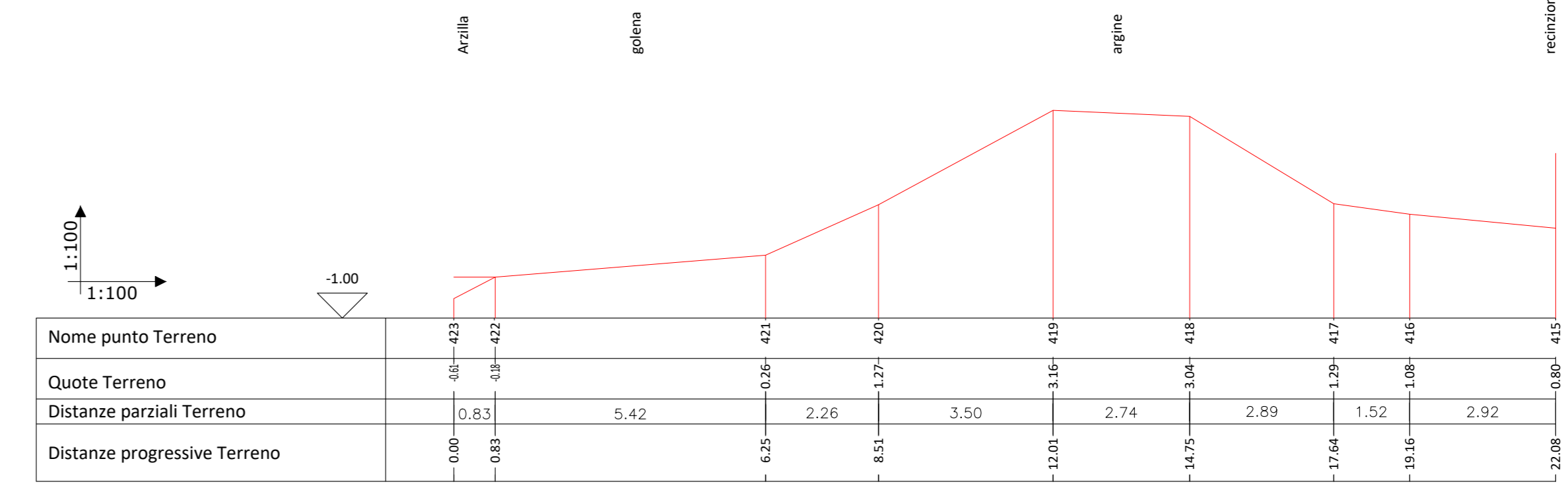


SEZIONE 5



SEZIONE 4



LEGENDA RILIEVO

- elementi rilevati
- punti rilevati
- ▨ edificio demolito

ASET
Azienda Servizi sul Territorio
Via Enrico Mattei, 17
61032 Fano (PU)

VASCA DI ACCUMULO A SERVIZIO DELLO SCOLMATORE DI ACQUE REFLUE URBANE SITO ALLA FOCE DELL'ARZILLA - COMUNE DI FANO

PROGETTO DEFINITIVO

INDICE	DATA	MODIFICHE	DISIGN.	CONTR.	APPROV.
RILIEVO TOPOGRAFICO Planimetrie di dettaglio e Sezioni trasversali 2 di 2					
I PROGETTISTI:		HANNO COLLABORATO:		SCALA:	
Dott. Ing. Denis Cerfani		Dott. Ing. Marina Simonetti		indicata	
Dott. Ing. Alessandro Balbo		Dott. Ing. Daniele Recalcati		DISEGNO:	
Dott. Ing. Giacomo Galimberti				FVA 2003/3	
Dott. Ing. Luca Pezzoli					
Dott. Ing. Marta Mirabella					
Dott. Ing. Gaetano Di Franca					
STUDIO MAJONE & PARTNERS		C&P engineering s.r.l.		GEO/tec	
MARZO 2018		MARZO 2018		MARZO 2018	